



„Europejski Fundusz Rolny na rzecz Rozwoju Obszarów Wiejskich: Europa inwestująca w obszary wiejskie”

Institucja Zarządzająca Programem Rozwoju Obszarów Wiejskich na lata 2014-2020 –

Minister Rolnictwa i Rozwoju Wsi

Materiał współfinansowany ze środków Unii Europejskiej w ramach Schematu II Pomocy Technicznej

„Krajowa Sieć Obszarów Wiejskich” Programu Rozwoju Obszarów Wiejskich na lata 2014-2020”

Materiał opracowany na zlecenie Mazowieckiego Ośrodka Doradztwa Rolniczego z siedzibą w Warszawie

DIAGNOZA STANU ZASOBÓW WODNYCH WRAZ Z PROPOZYCJAMI INWESTYCJI WPŁYWAJĄCYCH NA POPRAWĘ GOSPODARKI WODNEJ NA TERENIE POWIATU PRUSZKOWSKIEGO



PECTORE **e**CO

„Pectore – Eco” Sp. z o.o.
ul. Powstańców Warszawy 1/1
44-100 Gliwice

www.pectore-eco.pl

Gliwice, wrzesień 2022 r.

Spis treści

1	Wstęp	4
2	Lista aktualnych dokumentów strategicznych.....	11
3	Diagnoza zasobów wodnych	16
4	Identyfikacja potrzeb i problemów w zakresie gospodarki wodnej powiatu	22
4.1	Rolnictwo	22
4.2	Środowisko.....	25
4.3	Inne potrzeby/problemy	31
5	Określenie celów strategicznych	32
6	Lista inwestycji i lokalnych działań do podjęcia w powiecie.....	32

Niniejsza ekspertyza pn.: „Diagnoza stanu zasobów wodnych wraz z propozycjami inwestycji wpływających na poprawę gospodarki wodnej na terenie powiatu pruszkowskiego” została zrealizowana na zlecenie Mazowieckiego Ośrodka Doradztwa Rolniczego z siedzibą w Warszawie.

Celem zamówienia było opracowanie ekspertyzy przedstawiającej diagnozę stanu zasobów wodnych, identyfikujących potrzeby i problemy w zakresie gospodarki wodnej oraz zawierających propozycję inwestycji oraz lokalnych działań do podjęcia w powiecie w zakresie racjonalnego gospodarowania wodą w rolnictwie.

Zasoby wodne naszego kraju są niewielkie, średnio na mieszkańca przypada ok. 1 100 m³ wody¹, przy średniej europejskiej 2,5-krotnie większej. Dla porównania, w 2000 r. wartość zasobów wodnych wynosiła w Polsce 1 800 m³ wody na mieszkańca, a w 2010 r. - 2 300 m³ na mieszkańca. Średnia z okresu 2000- 2020 wynosi 1 500 m³ na mieszkańca.

Klimat i stan środowiska generują wiele wzajemnie powiązanych czynników, procesów i zjawisk – warunki hydrologiczno-hydrodynamiczne, zjawiska klimatyczne, budowa geologiczna, rzeźba terenu, elementy biotyczne, sposób zagospodarowania i wykorzystywania zasobów naturalnych, w tym wód. Należy zaznaczyć, iż zmiany klimatu następują szybko, w ostatnich latach, ekstremalne zjawiska tj. powodzie i susze, uległy znacznemu nasileniu. W Polsce susze występowały dwukrotnie częściej przez ostatnie dziesięć lat, niż to miało miejsce w ubiegłych dekadach. Skutki tych zjawisk dotknęły również sektor rolniczy.

Powyższa sytuacja niejako wymusza podjęcie działań, których celem powinno być dostosowanie się sektora rolniczego – adaptacja do zmian klimatu. Ogromną rolę w tym zakresie odgrywa odpowiednie gospodarowanie zasobami wodnym na terenach użytkowanych rolniczo, oparte na zidentyfikowanych możliwościach i uwzględniające istniejące ograniczenia. Wpływ tych działań będzie również odczuwalny przez inne sektory gospodarki.

Niniejsza ekspertyza diagnozuje stan zasobów na obszarze powiatu, identyfikuje kluczowe potrzeby i problemy ze wskazaniem możliwych do podjęcia działań inwestycyjnych, ale również zwraca uwagę na kierunki niezbędnych zmian dla poprawy stanu zasobów wodnych na obszarach rolnych.

W odpowiedzi na przytoczone problemy, w kontekście potrzeb interesariuszy na obszarach rolniczych, podjęto operację: „Wsparcie dla tworzenia Lokalnych partnerstw ds. Wody”, której celem jest stworzenie pierwszej w Polsce sieci współpracy między lokalnym społeczeństwem w zakresie gospodarki wodnej². Beneficjentem końcowym projektu mają być rolnicy i mieszkańcy obszarów wiejskich, którzy korzystają z zasobów wodnych na danym terenie. W tej współpracy kluczową rolę odgrywać będą także jednostki zarządzające zasobami wodnymi, inwestujące w gospodarkę wodną oraz wpierające indywidualnych rolników w pozyskiwaniu środków finansowych (MRiRW, PGW WP, CDR, ODR, spółki wodne, samorządy).

¹ dane GUS za 2020 r. - Ochrona środowiska 2021

² <https://woda.cdr.gov.pl/>

1 Wstęp

W niniejszym rozdziale zawarto podstawowe informacje o analizowanym obszarze, które niezbędne są do dalszej diagnozy stanu zasobów wodnych na terenie powiatu.

Położenie, podział administracyjny

Powiat pruszkowski leży w zachodniej części województwa mazowieckiego i graniczy z czterema innymi powiatami:

- Warszawą,
- warszawskim zachodnim,
- piaseczyńskim,
- grodziskim.

Powierzchnia powiatu pruszkowskiego wynosi 246,3 km², i w 2021 roku był zamieszkały przez 167 526 mieszkańców. Gęstość zaludnienia wynosiła 680 os/km² na koniec 2021 roku³. W skład powiatu wchodzi sześć gmin:

- Piastów (gmina miejska),
- Pruszków Leśna (gmina miejska),
- Michałowice (gmina wiejska),
- Nadarzyn (gmina wiejska),
- Raszyn (gmina wiejska),
- Brwinów (gmina miejsko - wiejska)⁴.

Siedzibą powiatu pruszkowskiego jest miasto Pruszków⁵. Podział administracyjny powiatu przedstawia Rysunek 1.

Obszar powiatu pruszkowskiego administrowany przez jednostkę PGW WP – RZGW w Warszawie. Jednostkami bezpośrednio i lokalnie zajmującymi się gospodarowaniem wodami na terenie powiatu, podlegającymi RZGW w Warszawie są: Zarząd Zlewni w Łowiczu (244,2 km²) i Zarząd Zlewni w Warszawie (2,1 km²)⁶.

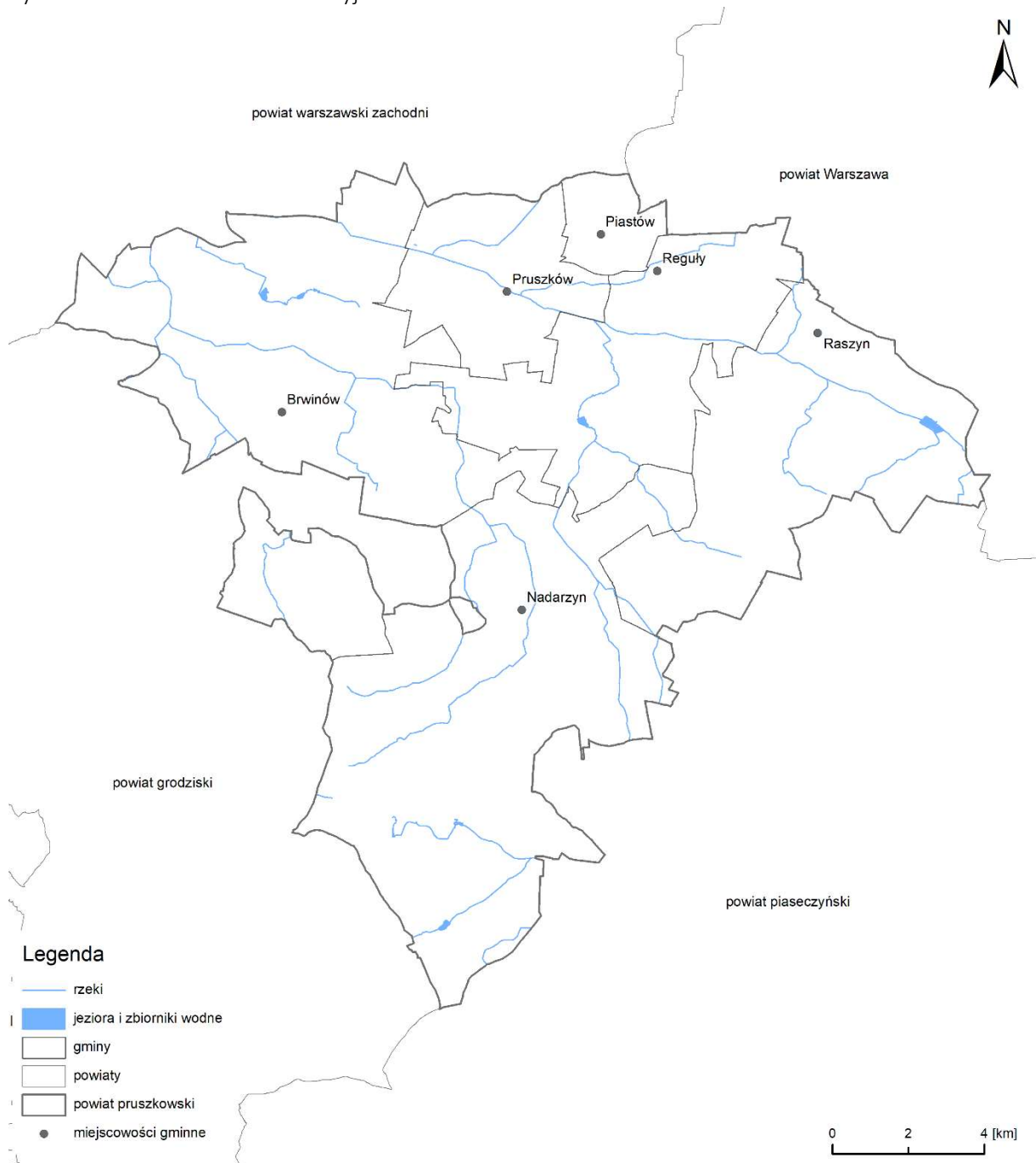
³ Bank Danych Lokalnych: <https://bdl.stat.gov.pl/BDL/>

⁴ Strategia rozwoju powiatu pruszkowskiego na lata 2015 – 2025, Pruszków, 2017

⁵ <https://samorzad.gov.pl/web/powiat-pruszkowski>

⁶ Dane KZGW: <https://www.kzgw.gov.pl/index.php/pl/jednostki-organizacyjne/mapa-obszarow-dzialania>

Rysunek 1. Położenie administracyjne



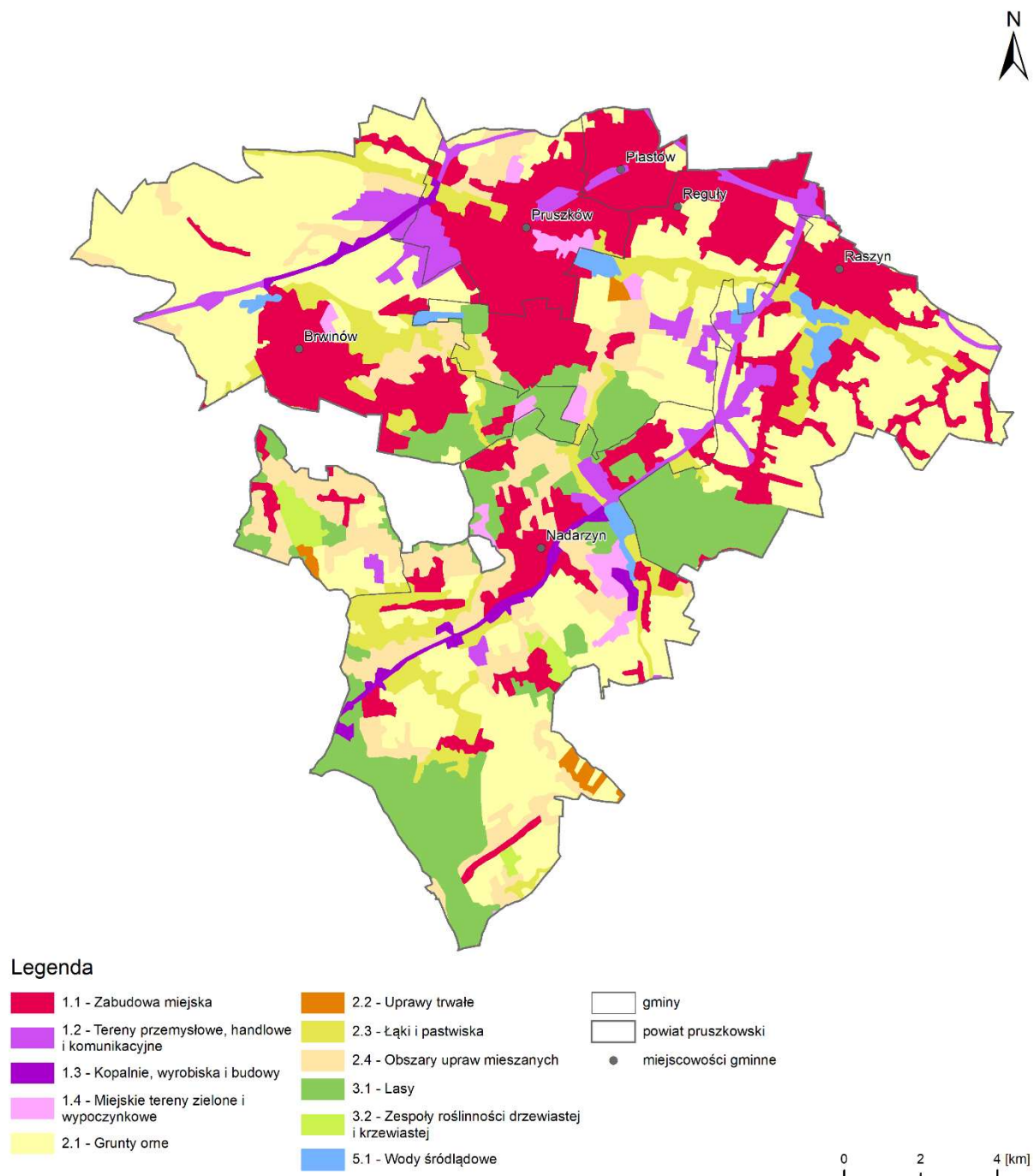
źródło: opracowanie własne na podstawie MPHP 10 oraz danych GUGIK: <https://www.geoportal.gov.pl/dane/państwowy-rejestr-granic>

Użytkowanie terenu, obszary cenne przyrodniczo

Strukturę użytkowania terenu w powiecie pruszkowskim przedstawiono na podstawie projektu CORINE Land Cover 2018 (CLC 2018). Na obszarze powiatu dominują tereny o charakterze rolniczym i antropogenicznym. Grunty orne, zajmują 33,4% powierzchni terenu, a łącznie z uprawami trwałymi, łąkami i pastwiskami oraz obszarami upraw mieszanych tereny rolne stanowią 52,2% powierzchni powiatu pruszkowskiego. Lasy i ekosystemy seminaturalne obejmują swym zasięgiem 13,6% powierzchni powiatu. Tereny antropogeniczne obejmują aż 33,02% powierzchni użytkowanego terenu. Najmniejszy udział w pokryciu terenu mają obszary wodne, jest to ok. 1,3%.

Na poniższym rysunku przedstawiono pokrycie powierzchni powiatu w oparciu o podział poziomu II CLC 2018, natomiast w Tabeli 1 szczegółową strukturę użytkowania.

Rysunek 2. Pokrycie terenu powiatu pruszkowskiego według CORINE Land Cover 2018



źródło: opracowano na podstawie CORINE Land Cover 2018: <https://land.copernicus.eu/pan-european/corineland-cover>

Tabela 1. Szczegółowa struktura użytkowania terenu w granicach powiatu pruszkowskiego

Rodzaj użytkowania terenu (Poziom 1 CLC)	Rodzaj użytkowania terenu (Poziom 2 CLC)	Suma powierzchni [km ²]	Udział % w powierzchni powiatu
1 - Tereny antropogeniczne	1.1 - Zabudowa miejska	62,18	25,25
	1.2 - Tereny przemysłowe, handlowe i komunikacyjne	12,14	4,93
	1.3 - Kopalnie, wyrobiska i budowy	3,35	1,36
	1.4 - Miejskie tereny zielone i wypoczynkowe	3,67	1,49
Suma		81,34	33,02
2 - Tereny rolne	2.1 - Grunty orne	82,36	33,44
	2.2 - Uprawy trwałe	1,14	0,46
	2.3 - Łąki i pastwiska	19,36	7,86
	2.4 - Obszary upraw mieszanych	25,59	10,39
Suma		128,44	52,15
3 - Lasy i ekosystemy seminaturalne	3.1 - Lasy	31,13	12,64
	3.2 - Zespoły roślinności drzewiastej i krzewiastej	2,27	0,92
Suma		33,39	13,56
5 - Obszary wodne	5.1 - Wody śródlądowe	3,16	1,28
Suma		3,16	1,28
Całkowita suma		246,3	100,00

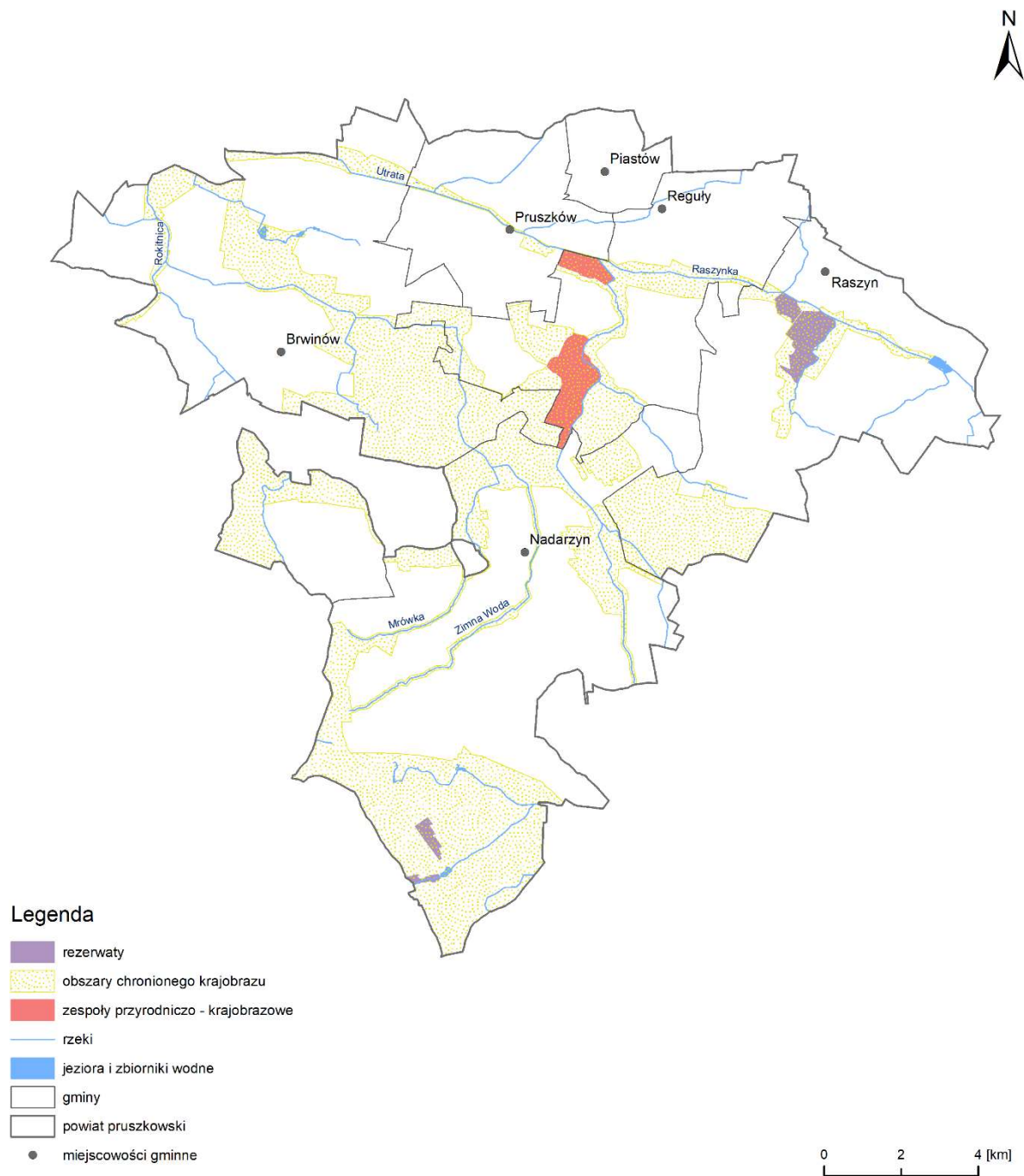
Na terenie powiatu pruszkowskiego wszystkie występujące formy ochrony przyrody, o których jest mowa w ustawie z dnia 16 kwietnia 2004 r. o ochronie przyrody (Dz. U. z 2021 r. poz. 1098, 1718) zajmują niewielki obszar - około 34% powierzchni całego powiatu⁷. Wiele obszarów chronionych nakłada się na siebie lub tworzy wzajemne powiązania, a należą do nich:

1. Rezerwaty przyrody (2,0 km²):
 - a. Stawy Raszyńskie,
 - b. Młochowski Grąd,
 - c. Młochowski Łęg.
2. Warszawski Obszar Chronionego Krajobrazu (83,9 km²)
3. Zespoły przyrodniczo – krajobrazowe (2,7 km²):
 - a. Stawy Pęcickie,
 - b. Zespół przyrodniczo-krajobrazowy Wsi Komorów.

Ponadto w granicach powiatu objęto ochroną prawną 105 pomników przyrody. Wśród nich znajdują się pojedyncze drzewa (74 sztuki) oraz grupy drzew (31 grup). Na obszarze powiatu nie przebiegają korytarze ekologiczne.

⁷ Centralny rejestr form ochrony przyrody - <https://crfop.gdos.gov.pl/CRFOP/search.jsf>

Rysunek 3. Rozmieszczenie form ochrony przyrody na terenie powiatu



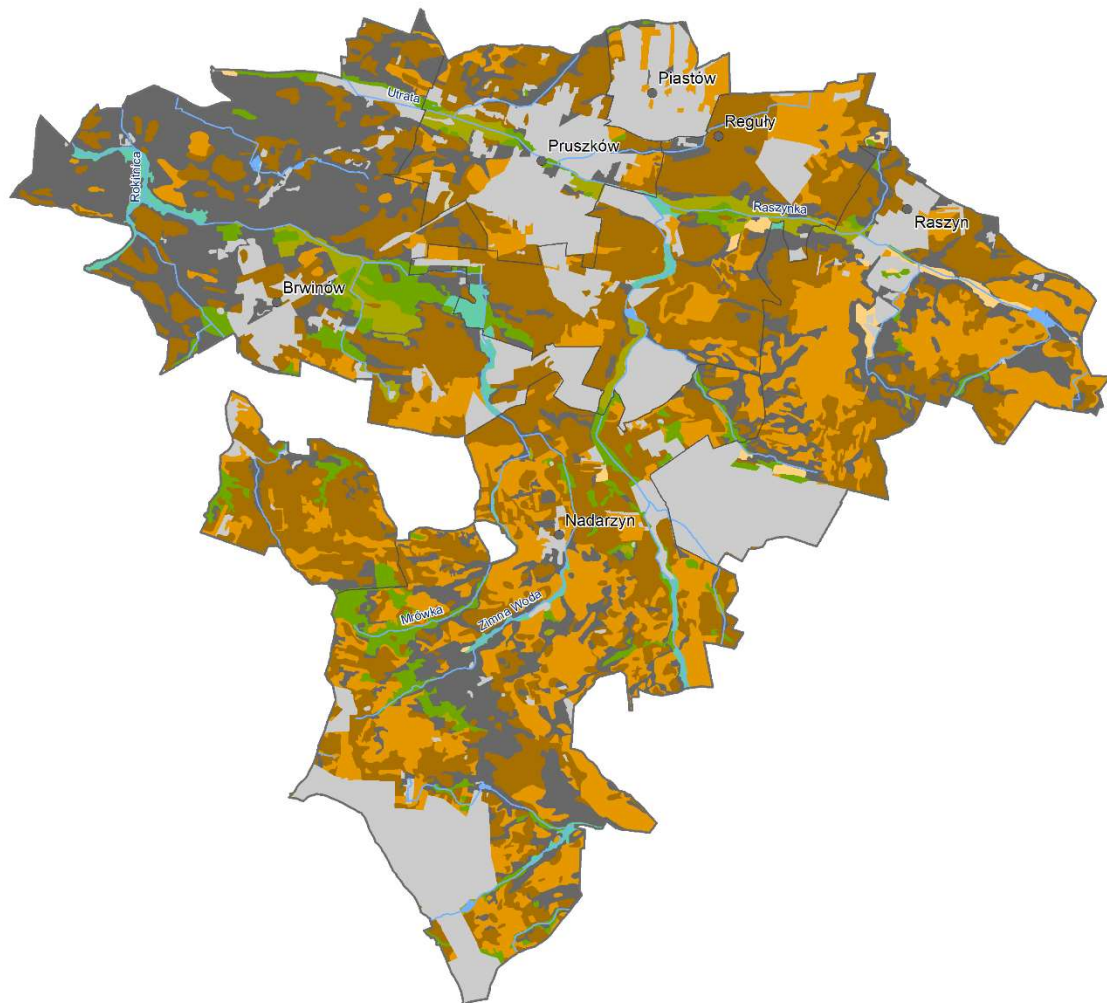
źródło: opracowanie własne na podstawie MPHP10 oraz danych GDOŚ: <https://www.gov.pl/web/gdos/dostep-do-danychgeoprzestrzennych>

Rolnictwo, w tym produkcja i warunki glebowe

Na terenie powiatu pruszkowskiego występuje wiele typów gleb. Przeważają gleby brunatne (29,9%) oraz czarne ziemie (22,9%). W wielu miejscach występuje gleby biellicowe i płowe (19,8%). Doliny rzek pokryte są przez mady (1,4%) i gleby torfowe (2,0%). W punkcie pomiarowym programu "Monitoring chemizmu gleb ornych Polski" w miejscowości Michałowice, gminie Michałowice, średnia wartość odczynu pH dla roku 2020 wyniosła 7 (w zawiesinie H₂O)⁸.

⁸ https://www.gios.gov.pl/chemizm_gleb/index.php?mod=pomiary&p=153

Rysunek 4. Typy gleb na obszarze powiatu



Legenda

- | | | |
|--|---------------------------------------|---------------------------|
| gleby bielcowe i płowe | mady | jeziora i zbiorniki wodne |
| gleby brunatne | gleby murszowo-mineralne i murszowate | gminy |
| czarnoziemy zdegradowane i gleby szare | gleby torfowe i murszowo-torfowe | powiat pruszkowski |
| czarne ziemie | nie określono w bazie danych | miejscowości gminne |
| gleby torfowo-mułowe i mułowo-torfowe | rzeki | |



źródło: opracowanie własne na podstawie MPHP10 oraz Mapy glebowo-rolniczej 1:25 000

Według danych z Powszechnego Spisu Rolnego 2020, powierzchnia użytków rolnych w powiecie pruszkowskim wynosi 8 016,44 ha z przewagą gruntów ornych (67,2%). Szczegółową strukturę użytków rolnych przedstawia poniższa tabela.

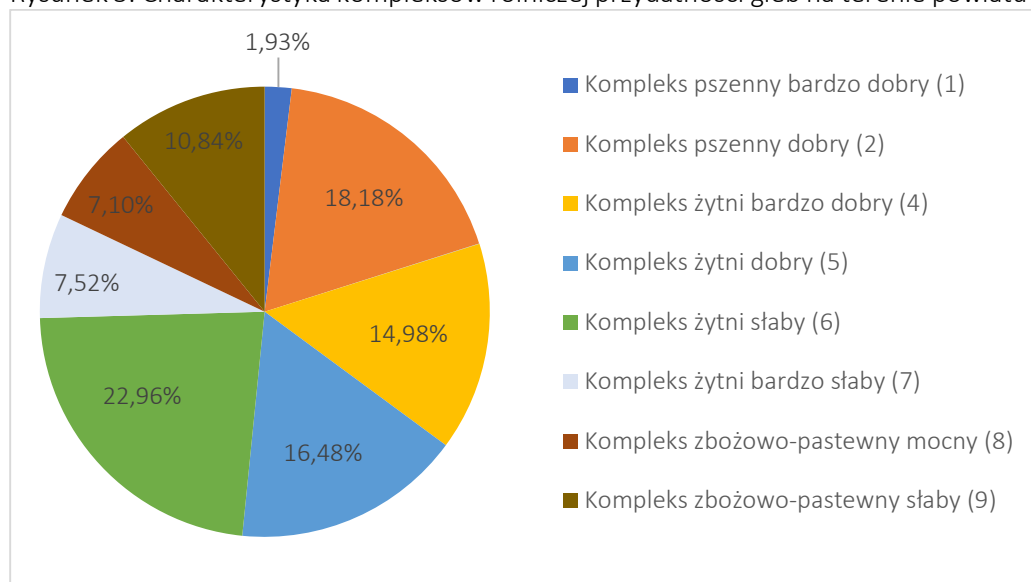
Tabela 2. Struktura użytków rolnych w powiecie pruszkowskim

Rodzaj użytku rolnego	powierzchnia [ha]	udział [%]
grunty orne (w tym również ugorowane)	5 386,89	67,20
uprawy trwałe	239,97	2,99
łąki trwałe	2 062,59	25,73
pastwiska trwałe	124,71	1,56
pozostałe użytki rolne	202,28	2,52

źródło: opracowanie własne na podstawie danych z Powszechnego Spisu Rolnego 2020.

Najczęściej występującym kompleksem rolniczej przydatności gleb na terenie powiatu pruszkowskiego jest kompleks żytni słaby (6). Równie dużą powierzchnię zajmuje kompleks 5 (żytni dobry) oraz kompleks 4 (żytni bardzo dobry) i kompleks 2 (pszenny dobry). Szczegółowy udział poszczególnych kompleksów gleb przedstawia poniższy wykres kołowy.

Rysunek 5. Charakterystyka kompleksów rolniczej przydatności gleb na terenie powiatu pruszkowskiego



źródło: opracowanie własne na podstawie danych z Krajowej bazy danych o pozostałych presjach antropogenicznych

Prawie wszystkie gospodarstwa rolne to gospodarstwa indywidualne (8 526,13 ha). Pod względem liczby gospodarstw, przeważają gospodarstwa rolne o powierzchni 1 - 5 ha, zajmujące łącznie 1 684,92 ha. Gospodarstwa rolne o powierzchni 15 ha i więcej pokrywają 4 370,12 ha powiatu pruszkowskiego. Według danych GUS w powiecie pruszkowskim w 2020 roku było 218 szt. bydła, w tym 72 szt. krów. Pod względem zasiewów, w powiecie przeważa uprawa zboża, ale dużą powierzchnię zajmują też uprawy ziemniaków i warzyw gruntowych⁹.

Charakterystyka partnerstwa

Jak wspomniano we wstępie niniejszej ekspertyzy, Ministerstwo Rolnictwa i Rozwoju Wsi oraz Centrum Doradztwa Rolniczego w Brwinowie, we współpracy z Wojewódzkimi Ośrodkami Doradztwa Rolniczego, podjęło inicjatywę dotyczącą tworzenia Lokalnych Partnerstw ds. Wody (LPW). LPW stanowią sieci współpracy na poziomie lokalnym, pomiędzy kluczowymi partnerami na rzecz zarządzania zasobami wodnymi w rolnictwie i na obszarach wiejskich. Nawiązanie przedmiotowej współpracy jest priorytetowe dla poprawy efektywności zarządzania i gospodarowania wodami na poziomie lokalnym

⁹ Bank Danych Lokalnych: <https://bdl.stat.gov.pl/BDL/>

oraz będzie stanowiło platformę wymiany informacji i doświadczeń. Przyczyni się także do możliwości pozyskania środków finansowych na realizację planowanych działań, zarówno krajowych jak i wspólnotowych. Kierunki działań, a w rezultacie inwestycje programowane w ramach aktywności LPW, powinny być spójne z obowiązującymi dokumentami planistycznymi i zachować zgodność z ustalonymi celami środowiskowymi. Kluczowymi partnerami na poziomie powiatu są przede wszystkim rolnicy prowadzący działalność na jego obszarze. W przypadku powiatu pruszkowskiego to ok. 0,97 tys. gospodarstw rolnych.

Instytucjami, które od strony administracyjnej, w tym utrzymaniowej, mają wpływ na gospodarowanie wodami na obszarze powiatu jest jednostka PGW WP – RZGW w Warszawie oraz jednostki podległe: Zarząd Zlewni w Warszawie, Zarząd Zlewni w Łowiczu, ponadto jednostki samorządu terytorialnego: Starostwo Powiatowe w Pruszkowie, gminy na obszarze powiatu oraz Mazowiecki Urząd Marszałkowski. Retencyjna rola lasów, o której mowa w niniejszej ekspertyzie, również powinna być wspierana w LPW przez ich głównego zarządcę PGL LP – Nadleśnictwo Chojnów.

Osobą prawną, która tworzona jest w celu zaspokajania potrzeb dot. gospodarowania wodami, w zakresie wskazanym w ustawie Prawo wodne, są spółki wodne. Spółki wodne mogą być tworzone w szczególności do wykonywania, utrzymywania oraz eksploatacji urządzeń, w tym urządzeń wodnych, służących do:

- 1) zapewnienia wody dla ludności, w tym uzdatniania i dostarczania wody;
- 2) ochrony wód przed zanieczyszczeniem, w tym odprowadzania i oczyszczania ścieków;
- 3) melioracji wodnych oraz prowadzenia racjonalnej gospodarki na zmeliorowanych gruntach;
- 4) ochrony przed powodzią;
- 5) odwadniania gruntów zabudowanych lub zurbanizowanych¹⁰.

Zatem, spółki wodne będą pełnić ważną rolę w tworzeniu Lokalnych Partnerstw ds. Wody.

Na obszarze powiatu pruszkowskiego działają następujące spółki wodne¹¹:

Tabela 3. Wykaz spółek wodnych działających na terenie powiatu pruszkowskiego

Lp.	Nazwa spółki wodnej	Gmina
1.	Spółka Wodna Brwinów	Brwinów
2.	Gminna Spółka Wodno-Melioracyjna „Nadarzyn”	Nadarzyn
3.	Spółka Wodna „Żbików”	Pruszków
4.	Spółka Wodna "Piastów"	Piastów

2 Lista aktualnych dokumentów strategicznych

Poniżej zestawiono kluczowe dokumenty planistyczne i programowe, które mają znaczenie dla realizacji działań związanych z gospodarowaniem wodami na obszarze powiatu. Należy podkreślić, iż w ostatnich latach, po wejściu w życie zapisów ustawy Prawo wodne z dnia 20 lipca 2017 r.¹², nastąpiła centralizacja planowania w gospodarce wodnej, za którą odpowiedzialne jest Państwowe Gospodarstwo Wodne Wody Polskie oraz minister właściwy ds. gospodarki wodnej. Zatem, niezależnie od szczebla administracji samorządowej kluczowe dla regionu inwestycje oraz kierunki działań są ustalane w podstawowych dokumentach planistycznych, tj. Plan gospodarowania wodami na obszarze dorzecza

¹⁰ art. 441 ust.3 ustawa Prawo wodne z dnia 20 lipca 2017 roku (Dz.U. z 2021 poz. 2233, ze zm.)

¹¹ na podstawie informacji z MODR oraz danych z systemu informacyjnego gospodarowania wodami (SIGW)- https://wody.isok.gov.pl/imap_kzgw/?gpmmap=gpSIGW

¹² ustawa Prawo wodne z dnia 20 lipca 2017 roku (Dz.U. z 2021 poz. 2233, ze zm.)

Wisły, Plan zarządzania ryzykiem powodziowym dla obszaru dorzecza Wisły oraz w programowych dokumentach wspierających, tj. Program przeciwdziałania niedoborowi wody, Plan przeciwdziałania skutkom suszy, Krajowy program renaturyzacji wód powierzchniowych. Dokumenty opracowywane na szczeblu powiatu lub gminy, tj. programy ochrony środowiska nie zawierają istotnych, skonkretyzowanych działań, które przyczyniłyby się do poprawy gospodarowania wodami. Najczęściej odwołują się do dokumentów szczebla ogólnopolskiego, dot. ochrony i poprawy stanu zasobów wodnych.

Tabela 4. Szczegółowa Lista dokumentów strategicznych dla gospodarowania wodami – analiza

Dokumenty strategiczne na szczeblu krajowym		
1.	Plan gospodarowania wodami na obszarze dorzecza Wisły	<p>Zgodnie z wymaganiami ustawy Prawo wodne, Plan gospodarowania wodami na obszarze dorzecza Wisły stanowi jeden z podstawowych dokumentów planistycznych w zakresie zarządzania zasobami wodnymi, który poddawany jest co 6 lat przeglądowi i aktualizacji. Obowiązujący Plan gospodarowania wodami na obszarze dorzecza Wisły¹³ stanowi podstawę podejmowania decyzji kształtujących stan zasobów wodnych w zlewniach należących do tego obszaru dorzecza.</p> <p>Obowiązujący PGW wskazuje działania podstawowe i uzupełniające, które mają sprzyjać poprawie lub utrzymaniu dobrego stanu wód, w tym również ekosystemów od wód zależnych. Przyjęty PGW sporządzony był z uwzględnieniem zapisów uchylonej ustawy Prawo wodne¹⁴, która zakładała również opracowanie Programu wodno-środowiskowego kraju (PWŚK) i jego aktualizacje. Dlatego integralną część obowiązujących PGW stanowi podsumowanie zapisów aktualizacji PWŚK (aPWŚK). W aPWŚK wskazano działania, zamierzające do osiągnięcia ustalonych w planie gospodarowania wodami celów środowiskowych dla poszczególnych jcw. W dokumencie, w ramach m.in. trzech kategorii zaproponowano działania, które mogą mieć wpływ na ograniczanie niedoborów wody:</p> <ul style="list-style-type: none"> – działania organizacyjno-prawne i edukacyjne, – gospodarka komunalna/przemysł/rolnictwo: grupa działań: optymalizacja zużycia wody, sprawozdawczość w zakresie korzystania z wody, – kształtowanie stosunków wodnych oraz ochrona ekosystemów od wód zależnych (w tym morfologia i zachowanie ciągłości biologicznej cieków). <p>14 października 2021 r. zakończyły się konsultacje społeczne kolejnej aktualizacji PGW, w tym dla obszaru dorzecza Wisły – II aPGW.</p> <p>W ramach projektu II aPGW wskazano działania/inwestycje, które powinny prowadzić do zwiększenia retencji wodnej.</p>

¹³ Rozporządzenie Rady Ministrów z dnia 18 października 2016 r. w sprawie Planu gospodarowania wodami na obszarze dorzecza Wisły (Dz.U. 2016 poz. 1911)

¹⁴ustawa z dnia 18 lipca 2001 r. Prawo wodne (Dz.U. 2017 poz. 1121 z późn. zm.)

		<p>Ważnym uwarunkowaniem jest fakt, iż inwestycje z zakresu budowy sztucznej retencji mogą mieć wpływ na osiągnięcie celów środowiskowych przez jednolite części wód. Dlatego w przypadku zidentyfikowania takiego oddziaływania niezbędne będzie spełnienie przesłanek ujętych w art. 68 ustawy Prawo wodne. Fakt ten ma znaczenie pod kątem możliwości realizacji planów inwestycyjnych dla poprawy gospodarowania wodami na obszarach rolniczych. Działania planowane w ramach ww. planu zostały uwzględnione w rozdziale 6 niniejszej ekspertyzy.</p>
2.	Plan zarządzania ryzykiem powodziowym dla obszaru dorzecza Wisły	<p>Plan zarządzania ryzykiem powodziowym (PZRP) stanowi dokument planistyczny przyjmowany w formie rozporządzenia Rady Ministrów. Obowiązujący PZRP dla obszaru dorzecza Wisły został ustanowiony Rozporządzeniem z dnia 18 października 2016 r.¹⁵</p> <p>W PZRP wyznaczono trzy główne cele, uszczegółowione poprzez trzynaście celów szczegółowych¹⁶:</p> <ul style="list-style-type: none"> – zahamowanie wzrostu ryzyka powodziowego, – obniżenie istniejącego ryzyka powodziowego, – poprawa systemu zarządzania ryzykiem powodziowym. <p>Wedle wymogów ustawy Prawo wodne i Dyrektywy Powodziowej prace nad PZRP poprzedzone były opracowaniem wstępnej oceny ryzyka powodziowego, map zagrożenia powodziowego oraz map ryzyka powodziowego. Działania zawarte w PZRP zostały podzielone na: strategiczne (techniczne, nietechniczne) o najwyższym priorytecie oraz buforowe o niższym priorytecie, rekomendowane do realizacji po wdrożeniu działań strategicznych bądź w przypadku braku możliwości wdrożenia działania strategicznego.</p> <p>22 września 2021 r. zakończyły się konsultacje społeczne aktualizacji PZRP.</p> <p>Kolejny Plan zarządzania ryzykiem powodziowym dla obszaru dorzecza Wisły będzie obowiązywał od 2022 do 2027 r. Działania planowane w ramach ww. planu zostały uwzględnione w rozdziale 6 niniejszej ekspertyzy.</p>
3.	Plan przeciwdziałania skutkom suszy	<p>Plan przeciwdziałania skutkom suszy opracowany został w 2020 r. zgodnie z art. 184 ustawy Prawo wodne w 2020 r. jako dokument kierunkowy wskazujący:</p> <ul style="list-style-type: none"> – analizę możliwości powiększenia dyspozycyjnych zasobów wodnych, – propozycje budowy lub przebudowy urządzeń wodnych, – propozycje niezbędnych zmian w zakresie korzystania z zasobów wodnych oraz zmian naturalnej i sztucznej retencji, – działania służące przeciwdziałaniu skutkom suszy,

¹⁵ Rozporządzenie Rady Ministrów z dnia 18 października 2016 r. w sprawie przyjęcia Planu zarządzania ryzykiem powodziowym dla obszaru dorzecza Wisły (Dz. U. z 2016 r. poz. 1841)

¹⁶ informacje dotyczące Planów zarządzania ryzykiem powodziowym: <https://wody.gov.pl/nasze-dzialania/plany-zarzadzania-ryzykiem-powodziowym> - aktualne na: 11.2021

		<p>na sześcioletni okres obowiązywania (2021-2027). PPSS zawiera działania, które skierowane są do różnych grup odbiorców i obejmują różne sektory gospodarki, w tym rolnictwo oraz działania edukacyjne. Najistotniejsze dla obszarów użytkowanych rolniczo będą działania:</p> <ul style="list-style-type: none"> – zwiększenie ilości i czasu retencji wód na gruntach rolnych, – realizacja przedsięwzięć zmierzających do zwiększania lub odtwarzania naturalnej retencji, – realizacja działań inwestycyjnych w zakresie kształtowania zasobów wodnych poprzez zwiększanie sztucznej retencji, – budowa oraz przebudowa urządzeń melioracji wodnych dla zwiększania retencji glebowej, – wykorzystanie wód z systemów drenarskich do nawożenia i nawadniania upraw polowych, – budowa i przebudowa ujęć wód podziemnych do poboru na cele nawodnień rolniczych oraz budowa lub przebudowa wodooszczędnych systemów nawadniania wykorzystujących zasoby wód podziemnych, – opracowanie zbioru dobrych praktyk służących racjonalizacji zużycia wody w rolnictwie. <p>Działania planowane w ramach ww. planu zostały uwzględnione w rozdziale 6 niniejszej ekspertyzy.</p>
4.	<p>Program przeciwdziałania niedoborowi wody na lata 2021-2027 z perspektywą do roku 2030</p>	<p>Program przeciwdziałania niedoborowi wody (PPNW) na dzień opracowania niniejszej ekspertyzy jest projektem dokumentu¹⁷ obejmujący obszar całego kraju. Głównym celem PPNW, jest zapewnienie kompleksowego podejścia do zwiększenia retencji wodnej w Polsce, poprzez realizację następujących priorytetów:</p> <ul style="list-style-type: none"> – wskazanie i realizację działań z zakresu budowy zintegrowanego systemu naturalnej i sztucznej retencji wodnej, – stworzenie warunków do zrównoważonego wykorzystania zasobów wodnych, – wzmocnienie świadomości społecznej w zakresie potrzeby retencionowania i oszczędzania wody. <p>Należy wyjaśnić, że podczas opracowania projektu PPNW uwzględniono również wyniki analiz prowadzonych na potrzeby opisywanego wcześniej projektu PPSS. Tym samym część inwestycji zawartych w projekcie PPSS, służących zwiększeniu retencji, została uwzględniona w projekcie PPNW. Działania planowane w ramach ww. programu zostały uwzględnione w rozdziale 6 niniejszej ekspertyzy.</p>

¹⁷ projekt Programu przeciwdziałania niedoborowi wody, grudzień 2021 r.

5.	Krajowy program renaturyzacji wód powierzchniowych ¹⁸	<p>Program wskazuje obszary, które wymagają renaturyzacji oraz obszary priorytetowe, w obrębie których działania renaturyzacyjne powinny być realizowane w pierwszej kolejności. Dla każdej wytypowanej jcw, wskazano potencjalne zestawy działań renaturyzacyjnych. Dokument ma charakter kierunkowy, dlatego określenie konkretnego sposobu działania będzie wymagało analiz w skali lokalnej. Zaproponowane działania przyczyniać się będą do zwiększenia naturalnej retencji również na terenach rolnych. Działania planowane w ramach ww. planu zostały szczegółowo przedstawione w rozdziale 4.2 niniejszej ekspertyzy.</p>
Dokumenty strategiczne na szczeblu regionalnym/lokalnym		
1.	Program Ochrony Środowiska dla Powiatu Pruszkowskiego na lata 2021-2024 z perspektywą na lata 2025-2028	<p>Dla powiatu pruszkowskiego zidentyfikowano dokument programowy uwzględniający skonkretyzowane działania ukierunkowane na poprawę stanu gospodarki wodnej w powiecie - Program Ochrony Środowiska dla Powiatu Pruszkowskiego na lata 2021-2024 z perspektywą na lata 2025-2028.</p> <p>Program wskazuje planowane cele główne, kierunki interwencji oraz zadania. Wśród wskazanych w Programie kierunków interwencji znalazły się również te dot. gospodarki wodnej: ZW.1. Poprawa stanu jakościowego i ilościowego wód powierzchniowych, w tym zadania: Ograniczenie zużycia wody w rolnictwie i leśnictwie, ZW.2. Poprawa stanu jakościowego i ilościowego wód podziemnych, w tym zadania: Inwentaryzacja ujęć wód podziemnych wykorzystywanych do nawodnień rolniczych (dot. studni wykonanych w ramach zwykłego korzystania z wód), kontrola poboru wody z tych ujęć, ZW.3. Zapewnienie bezpieczeństwa powodziowego, w tym zadania: Utrzymanie oraz zwiększanie istniejącej zdolności retencyjnej zlewni, ZW.4. Gospodarowanie wodami uwzględniające zmiany klimatyczne, w tym zadania: Realizacja przedsięwzięć zwiększających retencję wodną na terenach leśnych, rolniczych i zurbanizowanych, Przebudowa rowu U-1 odwadniającego wraz z budową zbiornika retencyjnego w dolinie rzeki Raszynki, Działania inwestycyjne i utrzymaniowe związane z melioracjami wodnymi, Renaturyzacja koryt cieków i ich brzegów, przywracanie naturalnych meandrów oraz funkcji retencyjnych cieków oraz zbiorników wodnych, Realizacja działań o charakterze bieżącym w przypadku wystąpienia suszy (np. czasowe ograniczenia poboru wód, wprowadzania ścieków do wód lub ziemi, zmiany sposobu gospodarowania wodą w zbiornikach retencyjnych, czasowe zakazy wykorzystywania wody z sieci wodociągowej do celów innych niż socjalno-bytowe itp.).</p>

¹⁸ „Renaturyzacja wód. Projekt krajowego programu renaturyzacji wód powierzchniowych”, Kraków, PGW WP, 2020 r.

	Strategia Rozwoju Powiatu Pruszkowskiego na lata 2015- 2025	Dla powiatu pruszkowskiego zidentyfikowano ponadto dokument programowy - Strategię Rozwoju Powiatu Pruszkowskiego na lata 2015- 2025. W dokumencie w sposób dość ogólny wskazuje się planowane zadania dot. poprawy stanu środowiska naturalnego powiatu poprzez: rekultywację zbiorników wodnych, rzek i rowów, zwiększenie liczby i/ lub pojemności zbiorników retencyjnych. Brak jest jednak omówienia zakresu tych zadań.
--	---	---

3 Diagnoza zasobów wodnych

Charakterystyka hydrologiczna obszaru powiatu

Obszar powiatu pruszkowskiego położony jest na obszarze dorzecza Wisły, w zasięgu regionu wodnego Środkowej Wisły¹⁹. Według II aktualizacji Planu gospodarowania wodami na obszarze dorzecza Wisły²⁰, na terenie powiatu wydzielono 5 jednolitych części wód powierzchniowych rzecznych, o następujących nazwach:

- JCWP Głuskówka,
- JCWP Rokitnica do Zimnej Wody,
- JCWP Rokitnica od Zimnej Wody do ujścia,
- JCWP Utrata do Żbikówki,
- JCWP Utrata od Żbikówki do ujścia.

Cieki powiatu pruszkowskiego cechują nieznaczne zmiany hydromorfologiczne. Zgodnie z II aPGW, wyznaczono jedną silnie zmienioną część wód²¹ (SZCW): Rokitnica od Zimnej Wody do ujścia. Zgodnie z BDOT długość rowów melioracyjnych w powiecie pruszkowskim wynosi 219,9 km, natomiast obszary zmeliorowane zajmują obszar powiatu o powierzchni 160,3 ha²².

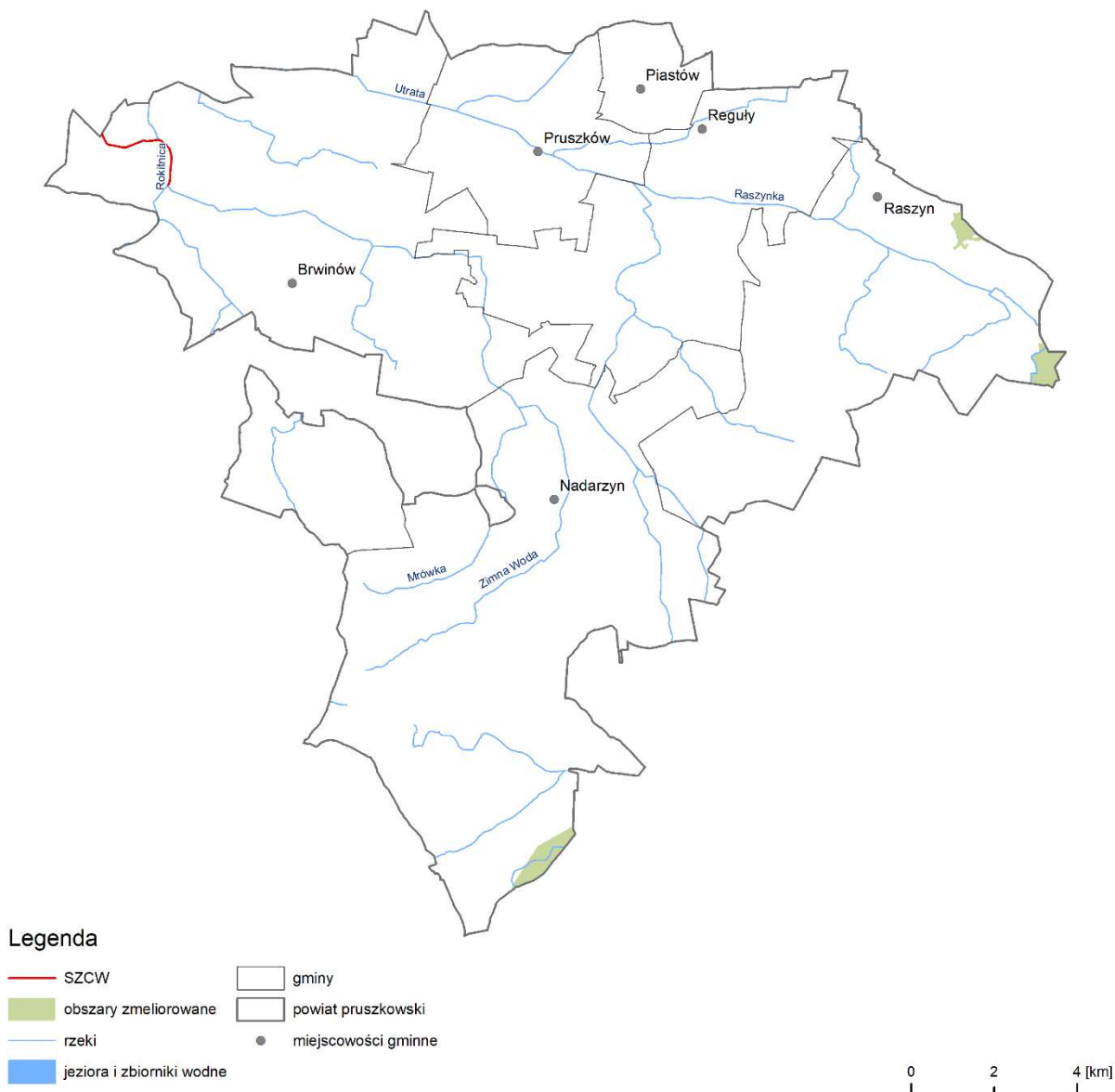
¹⁹ Podział na obszary dorzeczy i regiony wodne wg ustawy Prawo wodne wprowadzone w 2017 r. (ustawa z dnia 20 lipca 2017 r. Prawo wodne (t.j. Dz.U. 2021 poz. 624))

²⁰ Projekty drugiej aktualizacji planów gospodarowania wodami na obszarach dorzeczy: <https://apgw.gov.pl/pl/konsultacje-projekty-planow>

²¹ część wód powierzchniowych, których charakter został znacznie zmieniony na skutek fizycznego oddziaływania człowieka.

²² Krajowa baza danych o zmianach hydromorfologicznych

Rysunek 6. Obszary zmeliorowane na terenie powiatu



źródło: opracowanie własne na podstawie MPHP10 oraz Krajowej bazy danych o presjach hydromorfologicznych

Opis zasobów wodnych od strony przyrodniczej, gospodarczej (zapotrzebowanie na wodę), w tym pokazanie mocnych i słabych stron – w kontekście inwestycyjnym

Zasoby wód powierzchniowych zostały określone wg stanu na 2020 r. w układzie hydrograficznym²³ przez GUS. Wartości zasobów wyrażone wielkością odpływu oraz odpływu jednostkowego z obszarów hydrograficznych, w obrębie których znajduje się powiat pruszkowski przedstawiono w poniższej tabeli.

²³ Ochrona Środowiska 2021, GUS Warszawa 2021 r.

Tabela 5. Zasoby wód powierzchniowych wyrażone wielkością odpływu z obszarów hydrograficznych w 2020 r. (z obszaru kraju), w których zlokalizowany jest powiat pruszkowski

Obszar hydrograficzny	Powierzchnia obszaru [km ²]	Wielkość odpływu rzecznego	
		Odpływ ogółem [mln m ³]	Odpływ jednostkowy [mln m ³ /km ²]
Ogółem dla Polski	312 679,20	35 058,90	0,11
Dorzecze Wisły	168 857,20	20 081,30	0,12
Dorzecze Bzury	7 741,30	525,90	0,07

źródło: opracowano na podstawie publikacji GUS o tematyce środowiskowej²⁴

Przytoczone wyniki wskazują, że na obszarze hydrograficznym, w którym zlokalizowany jest powiat pruszkowski (dorzecze Bzury), zasoby wód powierzchniowych wyrażone odpływem jednostkowym są niższe od średnich wartości dla obszaru dorzecza Wisły oraz dla obszaru kraju.

W projekcie Programu przeciwdziałania niedoborowi wody (PPNW)²⁵ wskazano w wynikach szacowania dostępności zasobów wód powierzchniowych i potrzeb związanych z podejmowaniem działań ukierunkowanych na zwiększenie dostępności zasobów tych wód, zlewnie o najwyższym poziomie potrzeb realizacji działań na rzecz poprawy zasobów dyspozycyjnych wód powierzchniowych. Zgodnie z wynikami uzyskanymi na podstawie analizy wielokryterialnej oceny dyspozycyjności wód powierzchniowych oraz stanu zasobów nienaruszalnych w warunkach suszy hydrologicznej zwykłej i ekstremalnej, nie zidentyfikowano w zasięgu powiatu pruszkowskiego zlewni o najwyższym poziomie potrzeb w omawianym zakresie.

Dla oszacowania zasobów wód podziemnych w obszarach bilansowych w zasięgu powiatu pruszkowskiego wykorzystano dane o stanie udokumentowania zasobów dyspozycyjnych wód podziemnych. Informacje o zasobach dyspozycyjnych są przetwarzane i gromadzone w bazie danych GIS zasobów dyspozycyjnych wód podziemnych w ramach zadań Państwowej Służby Hydrogeologicznej (PIG-PIB). Informacje o stanie zasobów oraz rezerw wód podziemnych w analizowanym obszarze przedstawiono w poniższej tabeli.

Tabela 6. Stan zasobów i rezerw wód podziemnych w obszarach bilansowych w zasięgu powiatu pruszkowskiego

Obszar bilansowy	Moduł zasobów dyspozycyjnych [m ³ /d/km ²]	Stopień wykorzystania zasobów wód podziemnych (%)	Stan rezerw zasobów wód podziemnych	Deficyt zasobów wód podziemnych
Bzura	77	27,7	wysokie	brak

źródło: projekt Programu przeciwdziałania niedoborowi wody²⁶

²⁴ Ochrona Środowiska 2021, GUS Warszawa 2021 r.

²⁵ Opracowanie programu przeciwdziałania niedoborowi wody wraz z prognozą oddziaływania na środowisko Programu, Warszawa 2021 r.

²⁶ Opracowanie programu przeciwdziałania niedoborowi wody wraz z prognozą oddziaływania na środowisko Programu, Warszawa 2021 r.

Wyniki analizy stanu rezerw zasobów wód podziemnych w skali obszarów bilansowych wskazują na wysokie rezerwy zasobów w obszarze zlokalizowanym w zasięgu powiatu pruszkowskiego.

Wg danych GUS²⁷ wielkość poboru wody dla potrzeb gospodarki narodowej w powiecie pruszkowskim w 2020 r. stanowiła 0,24% całkowitego poboru wód na obszarze województwa mazowieckiego. Od 2019 roku nastąpiła zmiana w statystyce publicznej w zakresie gromadzenia informacji dot. poborów wód na cele rolnictwa i obecnie wielkość ta uwzględnia jedynie pobory wód do napełniania i uzupełniania stawów rybnych, wobec wcześniej zbieranych informacji również dot. nawadniania użytków rolnych i leśnych. W roku 2020, udział poboru wody na obszarze powiatu dla potrzeb napełniania i uzupełniania stawów wynosił aż 24,1% i był znacznie wyższy od tego udziału na poziomie województwa (około 2%). Wynik ten świadczy o znaczącym zapotrzebowaniu na wodę dla zaspokojenia potrzeb ww. celu.

W poniższej tabeli zestawiono informacje o wielkości poboru wody w podziale na główne sektory (wg dostępnego podziału). W odniesieniu do średniego poboru wody na 1 km² powierzchni, w powiecie pruszkowskim wielkość ta wynosi 24,8 dam³ na rok, przy średniej krajowej ok. 28 dam³.

Tabela 7. Pobór wody na potrzeby gospodarki narodowej i ludności w 2020 r. w powiecie pruszkowskim na tle województwa mazowieckiego

Cel poboru/ sektor	Wielkość poboru wody [dam ³]		Udział poboru wody w powiecie w skali województwa [%]
	województwo mazowieckie	powiat pruszkowski	
Ogółem	2 498 193,90	6 090,90	0,24
Przemysł	2 128 767,00	334,00	0,016
Napełnianie i uzupełnianie stawów rybnych	47 809,00	1 467,00	3,07
Eksploatacja sieci wodociągowej	321 617,90	4 289,90	1,33
Pobór wody na 1 km ² powierzchni	70,3	24,8	-

źródło: opracowano na podstawie publikacji GUS²⁸

Problemy związane z ochroną przyrody w kontekście zauważalnych i prognozowanych zmian klimatycznych w znacznej mierze uzależnione są od naturalnych uwarunkowań geomorfologicznych i sposobu zagospodarowania obszaru. Powiat charakteryzuje bardzo niski udział obszarów wodnych - zaledwie 1,28%. Znaczącą część obszarów stanowią tereny o charakterze rolnym, tj. nieco ponad 52%.

W programie ochrony środowiska dla powiatu wskazano na zagrożenia dla zasobów przyrodniczych polegające na przekształcaniu siedlisk przyrodniczych w związku ze zmianami klimatycznymi, które mogą dotknąć także warunków wodnych – obniżenie się poziomu wód gruntowych może spowodować

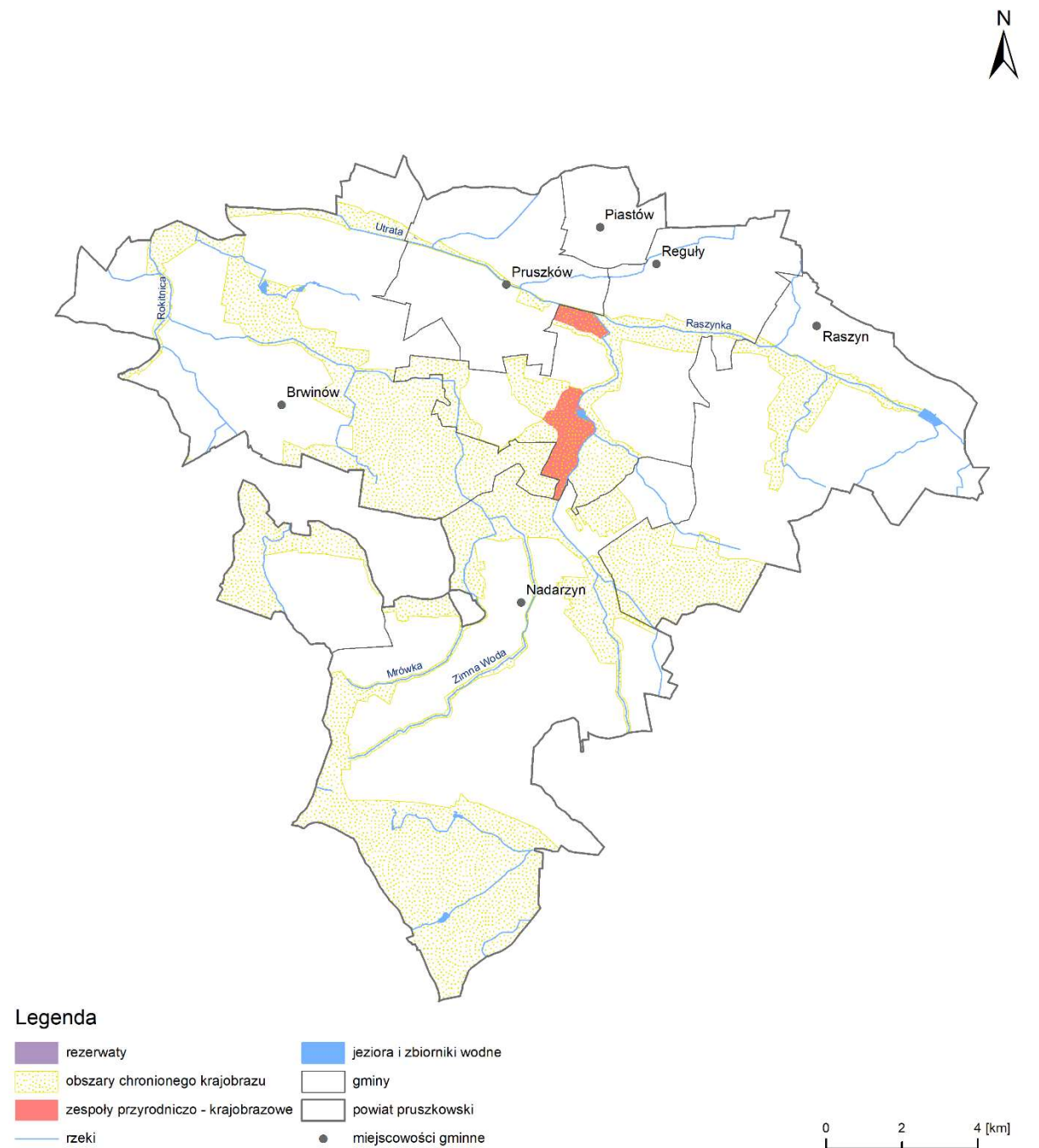
²⁷ Bank Danych Lokalnych: GUS - Bank Danych Lokalnych (stat.gov.pl)

²⁸ Bank Danych Lokalnych: [GUS - Bank Danych Lokalnych \(stat.gov.pl\)](https://stat.gov.pl)

stopniowy zanik siedlisk o dużej wilgotności. Z związku z powyższym, zaleca się zwiększanie naturalnej retencji wodnej.

Na poniższym rysunku przedstawiono zasięg obszarów ochrony przyrody, dla których woda stanowi znaczący element funkcjonowania.

Rysunek 7. Formy ochrony przyrody zależne od wód na terenie powiatu



źródło: opracowanie własne na podstawie MPHP10 oraz projektu drugiej aktualizacji planów gospodarowania wodami na obszarach dorzeczy: <https://apgw.gov.pl/pl/konsultacje-projekty-planow>

W ostatnim okresie obserwuje się wzrost zdarzeń ekstremalnych. Występujące w okresie wegetacyjnym susze letnie i wiosenne przyczyniają się do naturalnego zmniejszania powierzchni siedlisk naturalnych

i półnaturalnych oraz zanikania siedlisk hydrogenicznych. Wzrost liczby opadów ekstremalnych, o dużym i krótkotrwałym natężeniu, wpływa negatywnie na cykl wegetacyjny roślin, powodując lokalne podtopienia i zalania pól, a tym samym znaczące straty w uprawach.

Problem zmian w reżimie hydrologicznym dotyczy wszystkich wód oraz siedlisk i ekosystemów od wód zależnych. Występowanie zjawisk ekstremalnych powoduje wzrastającą liczbę powodzi, suszy, ale również osuwisk ziemi czy erozji wodnej w korytach cieków. W okresach suszy może dochodzić do lokalnych obniżen poziomów wód gruntowych i podziemnych, co skutkować może niedoborami wody wykorzystywanej do nawodnień, ale również jako źródło wody do picia czy pojenia zwierząt hodowlanych.

Korzystny wpływ na zasoby wodne i zmianę dynamiki niekorzystnych przekształceń będzie miała retencja. Zarówno ta na małą skalę – przydomowa, jak i na większą – w skali gospodarstwa, czy też gminy. Korzystny wpływ na kształtowanie zasobów wód w czasie suszy będzie miała budowa oczek wodnych, stawów, zbiorników retencyjnych oraz kształtowanie naturalnej retencji śródpolnej.

Najprostsze i ekonomicznie najefektywniejsze są działania nietechniczne przywracające retencję naturalną; takie jak zwiększanie stopnia lesistości terenu, odtwarzanie naturalnego stanu wód powierzchniowych czy pozostawienie naturalnych zagłębień terenu.

Działania techniczne prowadzą do powstania sztucznej retencji poprzez budowę obiektów spiętrzających wodę np. jazów, zastawek. Towarzyszy im zagospodarowanie terenów podmokłych w kierunku budowy zbiorników oraz stawów. Są to działania efektywne, niemniej jednak wymagające nakładów finansowych oraz często uzyskania stosownych zgód i pozwoleń administracyjnych.

W Programie Ochrony Środowiska dla Powiatu Pruszkowskiego na lata 2021-2024 z perspektywą na lata 2025-2028, wskazano planowane działania mogące wspomagać zapobieganie skutkom suszy, w tym: Realizacja przedsięwzięć zwiększających retencję wodną na terenach leśnych, rolniczych i zurbanizowanych, Przebudowa rowu U-1 odwadniającego wraz z budową zbiornika retencyjnego w dolinie rzeki Raszynki, Działania inwestycyjne i utrzymaniowe związane z melioracjami wodnymi, Renaturyzacja koryt cieków i ich brzegów, przywracanie naturalnych meandrów oraz funkcji retencyjnych cieków oraz zbiorników wodnych, Realizacja działań o charakterze bieżącym w przypadku wystąpienia suszy (np. czasowe ograniczenia poboru wód, wprowadzania ścieków do wód lub ziemi, zmiany sposobu gospodarowania wodą w zbiornikach retencyjnych, czasowe zakazy wykorzystywania wody z sieci wodociągowej do celów innych niż socjalno-bytowe itp.).

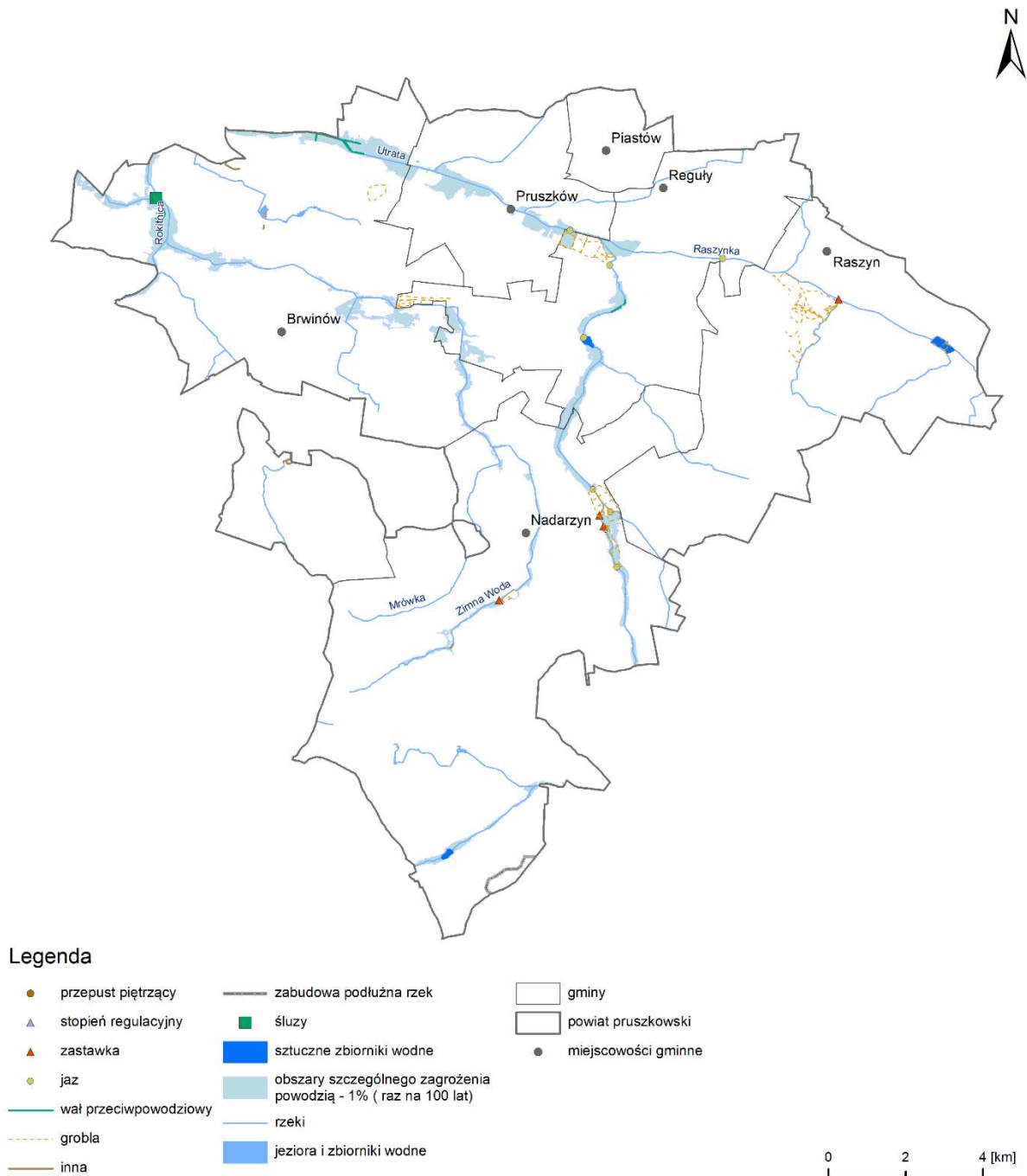
Obecne zasoby, lokalizacja i stan infrastruktury wodnej

Najpełniejszą oraz najbardziej aktualną bazą danych o infrastrukturze wodnej jest krajowa baza danych o zmianach hydromorfologicznych, obejmująca ok. 600 tys. obiektów na obszarze całego kraju, która została wykonana na zlecenie PGW WP w 2019 r., a następnie rok później zaktualizowana. Na jej podstawie można zidentyfikować zarówno zabudowę poprzeczną na ciekach, zabudowę podłużną oraz inne obiekty służące regulacji stosunków wodnych.

Na obszarze powiatu pruszkowskiego zidentyfikowano znaczną liczbę obiektów: 190 budowli liniowych (grobla, wał przeciwpowodziowy); 12 budowli poprzecznych (zastawka, przepust, jaz, stopień); 2 urządzenia zabudowy podłużnej cieków (opaska); 1 śluza oraz 6 sztucznych zbiorników wodnych.

Utrzymywanie urządzeń wodnych należy do ich właścicieli i polega na eksploatacji, konserwacji oraz remontach w celu zachowania ich funkcji. Rozpoznanie stanu infrastruktury wodnej nie jest możliwe na etapie sporządzenia niniejszej ekspertyzy, gdyż wymaga inwentaryzacji terenowej.

Rysunek 8. Urządzenia wodne na tle obszarów szczególnego zagrożenia powodzią na terenie powiatu.



źródło: opracowanie własne na podstawie MPHP10, Krajowej bazy danych o zmianach hydromorfologicznych oraz Mapy zagrożenia powodziowego: https://wody.isok.gov.pl/imap_kzqw/?qmap=qPMZP

4 Identyfikacja potrzeb i problemów w zakresie gospodarki wodnej powiatu

4.1 Rolnictwo

Zdiagnozowane problemy gospodarki wodnej obszarów rolniczych, w tym również powiatu pruszkowskiego, dotyczą głównie konieczność uregulowania kwestii prawno-organizacyjnych oraz finansowych. Na podstawie identyfikacji obecnego stanu gospodarki wodnej w powiecie wskazano potrzeby zmian organizacyjno-prawnych dotyczących gospodarki wodnej w zakresie:

- zmian w przepisach ułatwiających retencję na obszarach rolniczych;
- wytyczenia jasnego podziału kompetencji pomiędzy powiatem, gminą, a administratorem wód PGW WP, w tym regulacja stanów prawnych w zakresie własności rowów i urządzeń melioracji;
- działalności i dofinansowania spółek wodnych.

Retencja na obszarach rolniczych powinna być realizowana przede wszystkim poprzez budowę małych zbiorników pełniących rolę regulatora obiegu wody. Zbiorniki takie wypełniają szereg różnych funkcji, m.in. funkcję retencyjną, rekreacyjną, gospodarczą, ekologiczną, krajobrazową lub łączą kilka funkcji jednocześnie. Właściciele gruntów podmokłych, w obniżeniach terenu, powinni mieć możliwość zagospodarowania tych obszarów na budowę stawów i oczek wodnych. Celowe jest zatem dążenie do ułatwień proceduralnych w zakresie wykonywania działań w zakresie małej i mikro retencji, których efekty będą służyły celom rolniczym.

W przedmiotowym zakresie ustawą z dnia 17 grudnia 2021 r. o zmianie niektórych ustaw w związku z przedłużeniem realizacji Programu Rozwoju Obszarów Wiejskich na lata 2014- 2020, wprowadzono już pewne ułatwienia, tj.:

- doprecyzowano możliwość współfinansowania z PROW wykonywania urządzeń wodnych innych niż urządzenia melioracji wodnych;
- uproszczono podejście do wykonywania stawów o powierzchni nieprzekraczającej 5000 m² i głębokości do 3 m, umożliwiając ich wykonywanie na podstawie zgłoszenia wodnoprawnego, pomijając wcześniejszą konieczność uzyskania pozwolenia wodnoprawnego; W ww. zakresie zmieniono również zapisy ustawy Prawo budowlane poprzez uproszczenie wymogu wykonania stawów i zbiorników wodnych o powierzchni przekraczającej 1000 m² i nieprzekraczającej 5000 m² oraz o głębokości nieprzekraczającej 3 m, zlokalizowanych na gruntach rolnych, poprzez umożliwienie ich wykonywania na podstawie zgłoszenia budowy (wcześniej wymagane było uzyskanie pozwolenia na budowę), natomiast w przypadku stawów i zbiorników do 1000 m²- bez wymogów budowlanych;
- rozszerzono możliwości zatrzymywania wody i hamowania jej odpływu z rowów melioracyjnych i systemów drenarskich, również w przypadku gdy działanie to oddziałuje na grunty sąsiednie (przy założeniu posiadania pisemnej zgody właściciela), bez konieczności uzyskania pozwolenia wodnoprawnego lub zgłoszenia wodnoprawnego;
- umożliwiono przebudowę rowów melioracyjnych oraz urządzeń drenarskich w celu hamowania odpływu wody, jedynie na podstawie powiadomienia właściwego organu o planowanych pracach (wcześniej wymagane było uzyskanie pozwolenia wodnoprawnego).

Niedookreślony podział kompetencji pomiędzy gminą, a PGW WP w zakresie utrzymania wód, których charakter nie został ustalony, a które wg PGW WP nie są zaliczane jako powierzchniowe wody płynące, stanowi przedmiot sporu w zakresie władztwa i wynikających z niego obowiązków w zakresie utrzymania. Dodatkowo nadal pozostają „wody niczyje”, dla których jako administrator wskazany jest Skarb Państwa, i które z uwagi na nieuregulowany stan prawny, nie są objęte bieżącym utrzymaniem przez PGW WP.

Problematyczne jest również wskazanie jednoznacznie podmiotów odpowiedzialnych za utrzymanie urządzeń wodnych, w tym urządzeń melioracji wodnych. Za utrzymanie urządzeń wodnych zgodnie z art. 188 ustawy Prawo wodne odpowiada właściciel urządzenia. Utrzymywanie urządzeń melioracji

wodnych, zgodnie z art. 205 ustawy Prawo wodne należy do **zainteresowanych właścicieli gruntów**, a jeżeli urządzenia te są objęte działalnością spółki wodnej działającej na terenie gminy lub związku spółek wodnych, w którym jest zrzeszona spółka wodna działająca na terenie gminy - do tej spółki lub tego związku spółek wodnych. Czyli za utrzymanie urządzeń melioracji wodnych odpowiadają sami zainteresowani wykorzystaniem urządzeń melioracji lub spółki wodne, którym powierzono rolę administratora i utrzymującego urządzenia.

Na terenie poszczególnych gmin działały i działają spółki wodne zajmujące się utrzymaniem urządzeń melioracji wodnych. Melioracje obejmują regulację stosunków powietrzno-wodnych w glebie dla stworzenia możliwie dobrych warunków wzrostu roślin uprawnych, poprzez zabiegi odwadniające i nawadnianie. Dla zapewnienia funkcji odwadniającej i nawadniającej konieczne jest stosowanie szeregu działań i czynności w zakresie utrzymania, w tym zapewnienia drożności i trwałości urządzeń. Niewystarczające działania spółek wodnych w zakresie utrzymania i ochrony urządzeń melioracji wodnych szczegółowych są powodem niewłaściwego działania urządzeń, a tym samym nie wypełniania ich funkcji nawadniająco-odwadniającej. Obecnie zauważa się tendencję odchodzenia od funkcjonowania spółek wodnych na terenach rolniczych, co również skutkuje brakiem utrzymania urządzeń melioracyjnych i utratą ich funkcjonalności.

Ponadto spółki wodne, działające na obszarze powiatu, są niedofinansowane i często mierzą się z problemami finansowymi, które są wynikiem niskiej ściągальności składek od członków czerpiących korzyści z melioracji. Równocześnie dofinansowanie spółek wodnych, przez dotacje celowe i podmiotowe z budżetów zewnętrznych poprzez Urząd Wojewódzki lub Urząd Marszałkowski Województwa, jest ściśle uzależnione od ściągальności składek.

W ramach możliwości dofinansowania spółek wodnych istnieją mechanizmy pozwalające na udzielenie dotacji celowych przez gminę w drodze uchwały Rady Gminy. Jednakże kwoty dofinansowane są niewielkie i uzależnione od możliwości budżetowych gminy.

Do listy problemów w zakresie gospodarki wodnej na obszarach użytkowanych rolniczo, należy również zaliczyć:

- niedofinansowanie podmiotów odpowiedzialnych za utrzymanie cieków;
- nierejestrowany pobór wód do nawodnień rolnych;
- niedofinansowania gospodarki wodno- ściekowej.

Zdiagnozowane problemy to również niedofinansowanie w zakresie gospodarki wodnej, w tym niewystarczające finansowanie podmiotu odpowiedzialnego za utrzymanie cieków. Zgodnie z ustawą Prawo wodne art. 226, wody utrzymuje ich właściciel, czyli PGW WP. Zadania utrzymaniowe realizowane przez administratora wód nie są jednak wystarczające dla zapewnienia pełnej funkcjonalności wód i nie są prowadzone na wszystkich ciekach i ich odcinkach. Jednocześnie PGW WP nie utrzymuje urządzeń melioracji wodnych, w związku z tym nie bez znaczenia jest znalezienie narzędzi dla finansowania zadań w zakresie konserwacji i modernizacji systemów i urządzeń melioracji wodnych w budżetach poszczególnych gmin lub skierowanych bezpośrednio do rolników.

Problemem w zakresie gospodarki wodnej może być również nierejestrowany pobór wód do nawodnień rolnych. Skala zjawiska może być trudna do oszacowania, niemniej jednak deficyty opadów w ostatnich latach i występująca susza glebowa w miesiącach intensywnego wzrostu roślin wskazuje, że jest to problem i czynnik determinujący rozwój rolnictwa na obszarze powiatu. Utrzymujące się niewielkie

opady, mogą prowadzić do nadmiernego przeeksploatowania ujęć wody, które do tej pory wykorzystywane były jako ujęcia do celów zwykłego korzystania z wód. Statystycznie, w przypadku gospodarstwa powyżej 1,5 ha prowadzącego działalność na skalę gospodarczą, pobór wód na nawodnienia upraw rolnych będzie przewyższał wielkość wynikającą ze zwykłego korzystania z wód.

Problemy inwestycyjne na terenie powiatu skupiają się również wokół niedofinansowania gospodarki ściekowej. Pomimo wdrożenia mechanizmów wspierających finansowanie działań z zakresu budowy, remontów i modernizacji sieci kanalizacyjnych, grupowych oczyszczalni ścieków lub indywidualnych rozwiązań służących gromadzeniu i oczyszczaniu ścieków, nadal ta dziedzina gospodarki wodnej boryka się z wieloma problemami.

Zdefiniowane potrzeby to w tym zakresie głównie:

- rozbudowa sieci kanalizacyjnej i systemów oczyszczania ścieków;

ale również, wskazane wcześniej:

- ograniczenie nielegalnego poboru wód powierzchniowych i podziemnych na potrzeby nawodnień.

4.2 Środowisko

Informacje o potrzebach renaturyzacji rzek na terenie powiatu

Renaturyzacja jako działanie wspomaga odtworzenie stanu ekosystemu lub procesów przyrodniczych zachodzących w ekosystemie, który został zdegradowany, zniszczony lub uszkodzony²⁹. Podjęcie decyzji o renaturyzacji powinno być poprzedzone rozpoznaniem, obejmującym zarówno problemy hydrologiczne, hydrauliczne, jak i przyrodnicze. Renaturyzacja rzek napotyka na różne trudności i ograniczenia. Jako najważniejsze z nich można wskazać pełnienie funkcji gospodarczych, ograniczenia techniczne, uwarunkowania własnościowe. W wyniku renaturyzacji może powstać stan, który w przeszłości był na tyle dokuczliwy, że spowodował podjęcie określonych działań regulacyjnych. Procesu renaturyzacji nie należy mylić z przywróceniem naturalnych funkcji ekosystemów wodnych, ponieważ przywrócenie rzek do stanu naturalnego w krajobrazie użytkowanym rolniczo, w obszarach zurbanizowanych i przemysłowych jest niestety niemożliwe. Zatem, renaturyzacja powinna zmierzać do poprawy stanu ekosystemów poprzez podjęcie kompleksowych, długofalowych działań związanych z rozpoczęciem procesów morfogenetycznych w korytach cieków i wykorzystaniem ich aktualnego, naturalnego potencjału. Równocześnie konieczna jest eliminacja presji antropogenicznych lub ich ograniczenie do minimum. Dla terenów użytkowany rolniczo, istotne będą działania ograniczające wpływ powierzchniowy z pól poprzez tworzenie roślinnych pasów buforowych (nasadzenia wzdłuż cieków) lub zaniechanie usuwania roślinności; a także przebudowa umocnień brzegów na bardziej naturalne; nieusuwanie tam bobrowych oraz naturalnych przeszkód³⁰.

Wody Polskie w 2020 r. opracowały Krajowy program renaturyzacji wód powierzchniowych (KPRWP) którego głównym celem było zaproponowanie Obszarów Wymagających Renaturyzacji oraz Obszarów Priorytetowych, w których działania renaturyzacyjne powinny zostać zrealizowane w pierwszej

²⁹ George D. Gann i inni, international principles and standards for the practice of ecological restoration. Second edition, Restoration Ecology, USA, 2019

³⁰ Pawlaczyk P. (red.), Biedroń I., Brzóska P. Dondajewska-Pielka R., Furdyna A., Gołdyn R., Grygoruk M., Grześkowiak A., Horska-Schwarz S., Jusik Sz., Kłósek K., Krzemiński W., Ligęza J., Łapuszek M., Okraśiński K., Przesmycki M., Popek Z., Szałkiewicz E., Suska K., Zak J. 2020. Podręcznik dobrych praktyk renaturyzacji wód powierzchniowych. Oprac. w ramach przedsięwzięcia „Opracowanie krajowego programu renaturyzacji wód powierzchniowych”. Państwowe Gospodarstwo Wodne Wody Polskie, Krajowy Zarząd Gospodarki Wodnej, Warszawa.

kolejności, biorąc pod uwagę uwarunkowania środowiskowe i ekonomiczne³¹. Zgodnie z KPRWP na obszarze powiatu, zidentyfikowano 5 jcwp objętych potrzebą renaturyzacji – Tabela 8.

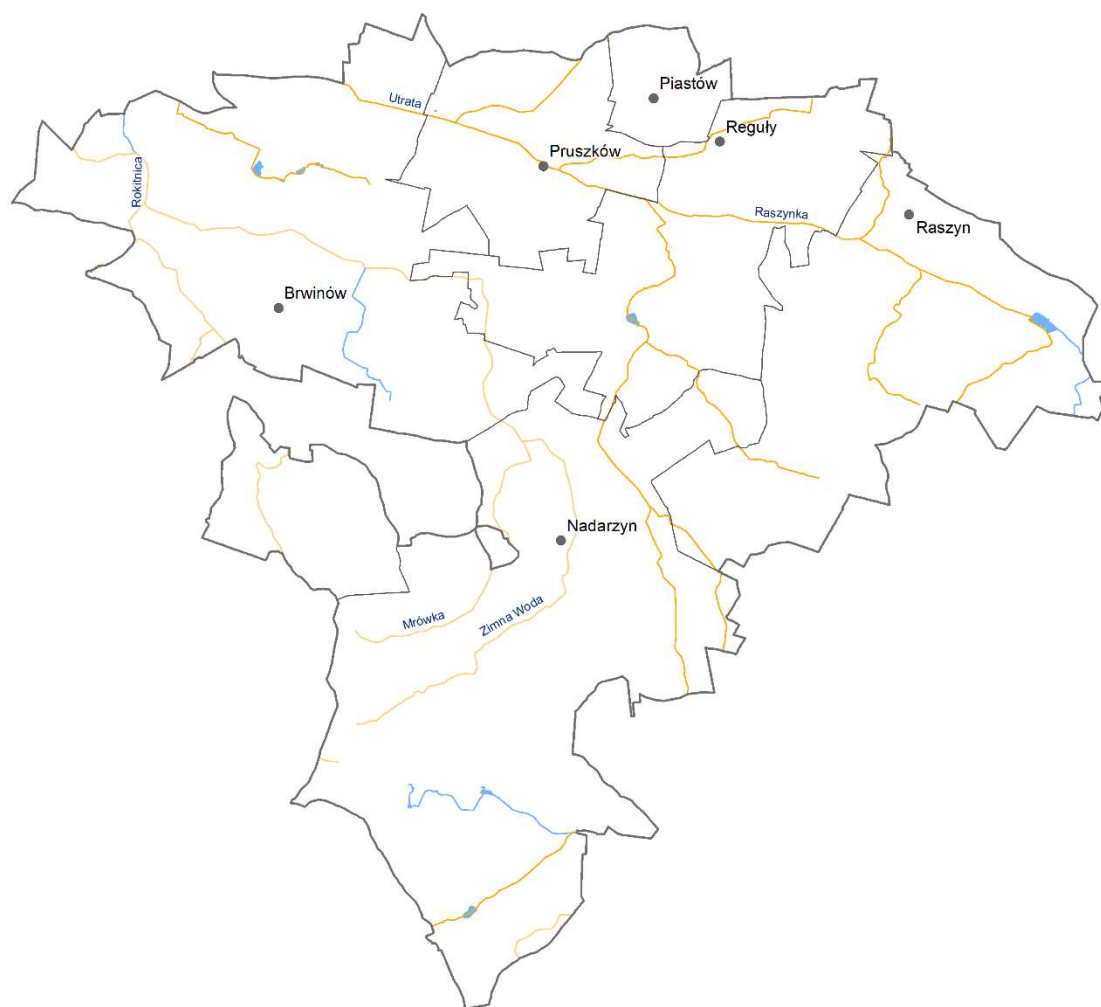
Tabela 8. Ranking jcwp objętych potrzebą renaturyzacji wg KPRWP

Lp.	Nazwa jcwp	Ranking OW
1	Głuskówka	istotna
2	Rokitnica do Zimnej Wody	istotna
3	Rokitnica od Zimnej Wody do ujścia	istotna
4	Utrata do Żbikówki	bardzo istotna
5	Utrata od Żbikówki do ujścia	bardzo istotna








Wszystkie jednolite części wód powierzchniowych na obszarze powiatu wymagają działań renaturyzacyjnych. Powyższe zestawienie zostało przedstawione również na Rysunku 9.

³¹ <https://www.wody.gov.pl/index.php/pl/aktualnosci/734-wody-polskie-gotowe-do-dzialania-na-odrze>

Rysunek 9. JCWP wymagające renaturyzacji wg KPRWP



Legenda

- | | |
|--|---|
|  renaturyzacja istotna |  gminy |
|  renaturyzacja bardzo istotna |  powiat pruszkowski |
|  rzeki |  miejscowości gminne |
|  jeziora i zbiorniki wodne | |

0 2 4 [km]

źródło: opracowanie własne na podstawie MPHP10, podziału na obszary dorzeczy (JCWP v.16) oraz projektu drugiej aktualizacji planów gospodarowania wodami na obszarach dorzeczy: <https://apgw.gov.pl/pl/konsultacje-projekty-planow>

Informacje o gospodarce wodnej na terenach leśnych powiatu.

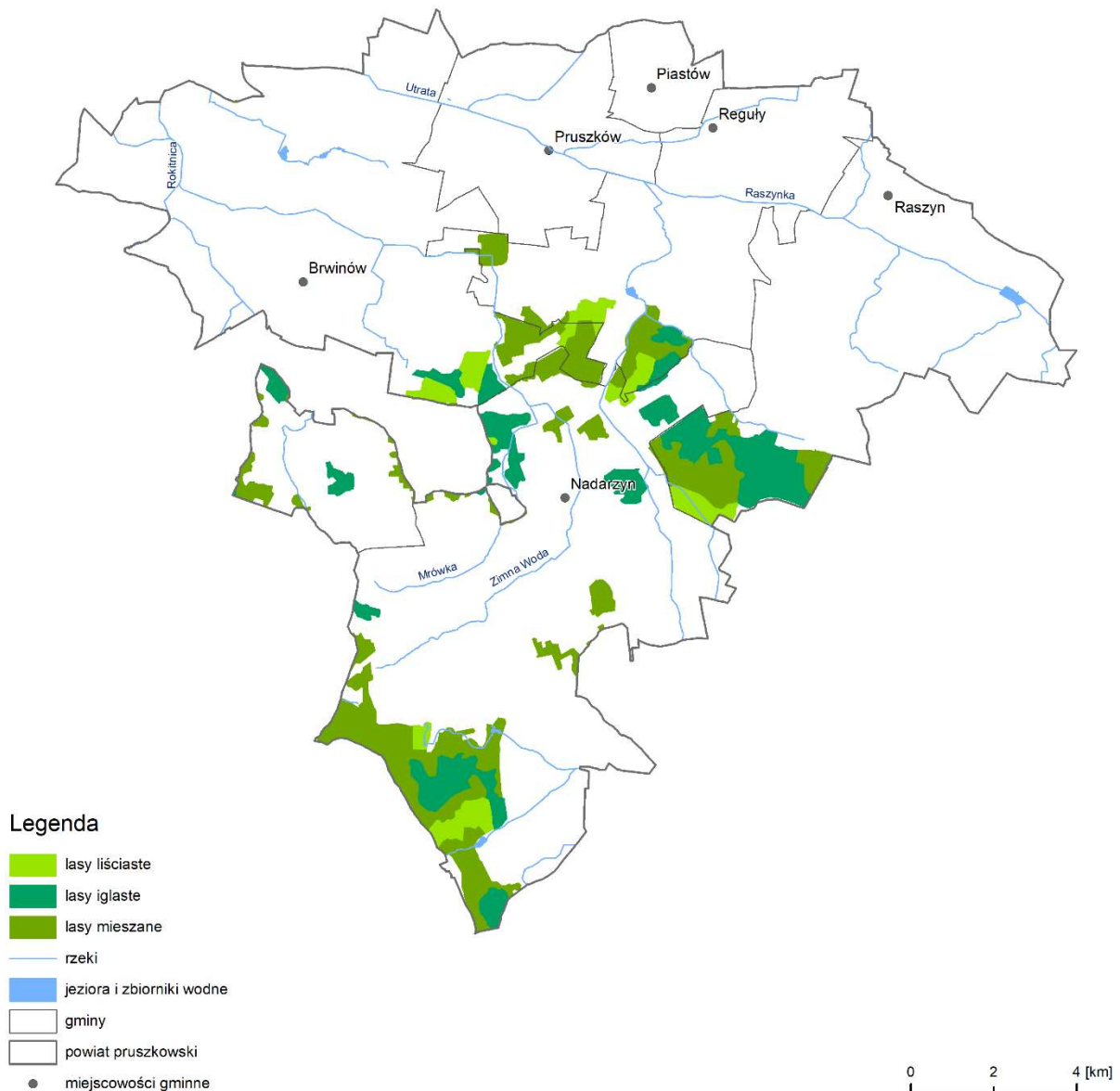
Lasy na obszarze powiatu pruszkowskiego zajmują powierzchnię 31,1 km² z czego 4,2 km² to lasy liściaste, a 10,5 km² stanowią lasy iglaste. Lasy mieszane zajmują obszar o powierzchni 16,4 km². Las można określić jako wielki naturalny regulator obiegu wody w przyrodzie. Stwarza dogodne warunki retencjonowania wody z opadów atmosferycznych, ogranicza i spowalnia jej spływ oraz gromadzi wodne zapasy na okres wegetacyjny. Akumuluje wodę w okresie jej nadmiaru, a potem oddaje w czasie niedoboru. Rozdziela zgromadzone zasoby na spływ powierzchniowy i zasilanie zasobów podziemnych. Obecność lasu w wielkim stopniu ogranicza erozję wodną i zmniejsza podatność gruntu na osuwiska.

Ponadto ograniczają zagrożenie powodziowe, mają istotny wpływ na plony w rolnictwie oraz zaopatrzenie w wodę³². Na terenie lasów państwowych, działania związane ze zwiększeniem możliwości retencyjnych tych obszarów, prowadzone są już od lat 90-tych i kontynuowane są nieprzerwanie do dnia dzisiejszego, co znaczenie poprawiło ich zdolności retencyjne. Za realizację tych działań odpowiedzialne jest PGL LP. Intensywne działania prowadzone były w latach 2007 – 2013, zrealizowano wówczas dwa duże projekty, w tym: „Zwiększanie możliwości retencyjnych oraz przeciwdziałanie powodzi i suszy w ekosystemach leśnych na terenach nizinnych”. W latach 2016 – 2020 nastąpiła kontynuacja tych projektów poprzez realizację kolejnych działań. Zakres działań obejmował przede wszystkim: budowę, przebudowę lub odbudowę zbiorników małej retencji oraz małych urządzeń piętrzących; przebudowę lub rozbiórkę obiektów hydrotechnicznych.

Z danych PGL LP – Nadleśnictwa Chojnów wynika, iż na terenie powiatu do 2027 r. nie planuje się działań inwestycyjnych i nie przewiduje potrzeb w odniesieniu do konieczności poprawy stanu zasobów wodnych na administrowanym terenie.

³² <https://raport.togetair.eu/woda/susza-marnotrawstwo-wody-i-ekstremalne-zjawiska-pogodowe/zatrzymac-wode-jaka-role-w-przeciwdzialaniu-suszym-i-powodziom-odgrywaja-lasy>

Rysunek 10. Lasy na terenie powiatu



źródło: opracowano na podstawie MPHP 10 oraz CORINE Land Cover 2018: <https://land.copernicus.eu/pan-european/corine-land-cover>

Informacje o możliwościach zachowania, odtworzenia, przywrócenia lepszego funkcjonowania obszarów podmokłych, zalewowych, torfowisk, bagien.

Zgodnie z zapisami Konwencji Ramsarskiej³³ obszarami wodno-błotnymi określa się tereny, do których należą bagna, błota, torfowiska oraz zbiorniki wodne zarówno naturalne jak i sztuczne, stałe i okresowe, o wodach stojących lub płynących, słodkich, słonawych lub słonych, których głębokość nie przekracza 6m. Mokrańca odgrywają istotną rolę w obiegu wody w przyrodzie (opad, odpływ, parowanie).

³³ Konwencja o obszarach wodno-błotnych mających znaczenie międzynarodowe, zwłaszcza jako środowisko życiowe ptactwa wodnego z dnia 2 lutego 1971, Ramsar, Iran.

Mokradła, a szczególnie torfowiska retencjonują ogromne ilości wody, a ich zmagazynowane zasoby według szacunków wynoszą około 35 miliardów m³ wody³⁴. Zatem rola retencyjna torfowisk, w zakresie ilościowym, jest największa spośród wszystkich obszarów mokradłowych (na obszarze powiatu przedstawiono rozmieszczenie torfowisk na Rysunku 11). Dla wielu obszarów użytkowanych rolniczo niemałe znaczenie odgrywa również funkcja przeciwpowodziowa obszarów mokradłowych – regulacja odpływu ze zlewni. Mokradła odgrywają znaczącą rolę w kontroli zanieczyszczeń i detoksykacji wód. Działają jak naturalne filtry, które absorbują m.in. składniki nawozów, pestycydy, pozostałości ścieków miejskich, przemysłowych i inne odpady z przepływającej przez nie wody. Również największą zdolność w tym zakresie posiadają torfowiska. Zatem ochrona mokradeł na obszarach rolnych, w kontekście poprawy gospodarowania wodą, jest bardzo duża.

W Polsce, spośród różnych źródeł dostępnych informacji i danych, najpełniejszą bazę danych w zakresie obszarów mokradłowych, stanowi GIS-Mokradła³⁵. Integracja szeregu rodzajów danych, w ramach projektu: „System informacji przestrzennej o mokradłach Polski”³⁶ pozwoliła na przygotowanie spójnej dla całego kraju, jednorodnej metodycznie, informacji o obszarach mokradłowych. Na jej podstawie można wnioskować o ogólnym stanie mokradeł.

Podstawą działań związanych z ochroną obszarów mokradłowych jest utrzymanie jak najmniej zmienionych stosunków wodnych w zlewni danego ekosystemu mokradłowego. Do hamowania odpływu wody służą różne urządzenia techniczne np. stosowanie różnego rodzaju trwałych przegród na rowach. Szczególnie zalecane są przegrody o stałym poziomie piętrzenia, wykonywane z materiałów naturalnych tj. drewno i torf. Skuteczne jest też zasypywanie całych rowów odwadniających albo ich odcinków. Czasem konieczne okazuje się wykonywanie trwałych budowli kamiennych lub betonowych. Na obszarach szczególnie cennych – torfowiskach rekomenduje się:

- zachować naturalne warunki wodne, unikać sztucznego odwodnienia, nie konserwować i nie utrzymywać sztucznych rowów odwadniających torfowisko;
- zachować w stanie naturalnym strefę okalającą torfowisko - zależności od lokalnych warunków terenowych od kilkunastu do kilkudziesięciu metrów (w zależności od nachylenia zboczy, występującej roślinności itp.)³⁷

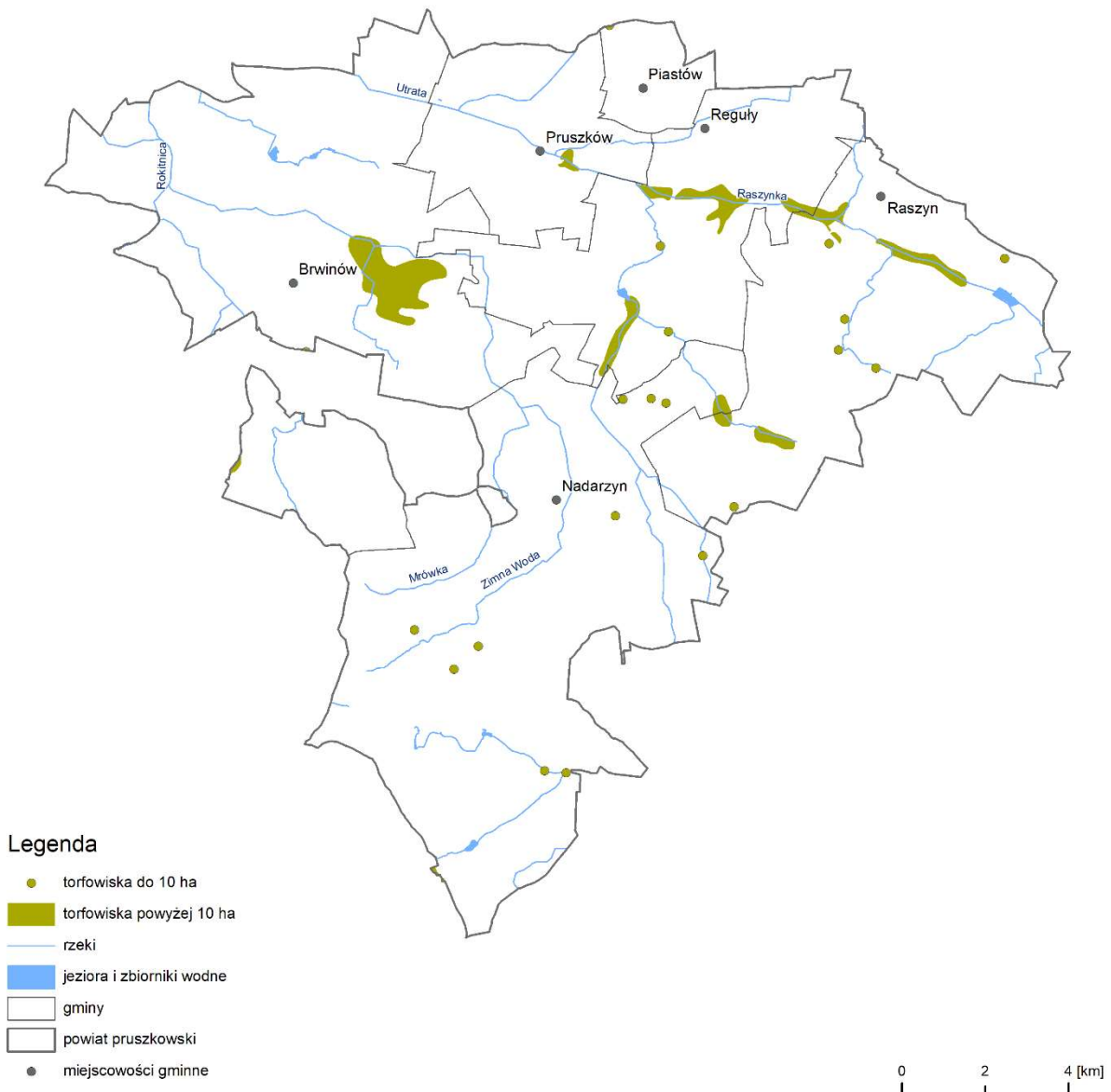
³⁴ Mokradła, oczka wodne, drenaż, nawadnianie. Centrum Doradztwa Rolniczego w Brwinowie O/Poznań: <https://dpr.iung.pl/>

³⁵ www.gis-mokradla.info

³⁶ projekt zrealizowany na zlecenie Ministerstwa Środowiska przez IMUZ

³⁷ M. Makles, P. Pawlaczyk, R. Stańko Podręcznik najlepszych praktyk ochrony mokradeł, CKPŚ, 2014

Rysunek 11. Torfowiska na terenie powiatu



źródło: opracowanie własne na podstawie MPHP10 oraz bazy danych GIS-Mokradła: <http://www.gis-mokradla.info/html/>

4.3 Inne potrzeby/problemy

Podczas prowadzonej wśród gmin, spółek wodnych, nadleśnictw i zarządów zlewni oraz skierowanej do powiatu ankietyzacji dotyczącej problemów związanych z gospodarowaniem wodami, jedynie RZGW Warszawa ZZ w Łowiczu wskazał obszary problemowe- potrzeba zwiększenia zasobów dyspozycyjnych wód powierzchniowych rz. Rokitnicy, z możliwością skierowania ich w kierunku miasta Błonia.

5 Określenie celów strategicznych

Na podstawie diagnozy i identyfikacji potrzeb określono trzy główne cele strategiczne dla powiatu w zakresie gospodarki wodnej:

Pierwszy cel:

Wypracowanie narzędzi dla finansowania zadań w zakresie małej retencji oraz realizacji, konserwacji i modernizacji systemów i urządzeń melioracji wodnych.

Drugi cel:

Dążenie i osiągnięcie zmian w przepisach ułatwiających retencję na obszarach rolniczych.

Trzeci cel:

Edukacja mieszkańców powiatu (zwłaszcza prowadzących produkcję rolniczą) w zakresie racjonalnego gospodarowania zasobami wodnymi i znaczenia małej retencji.

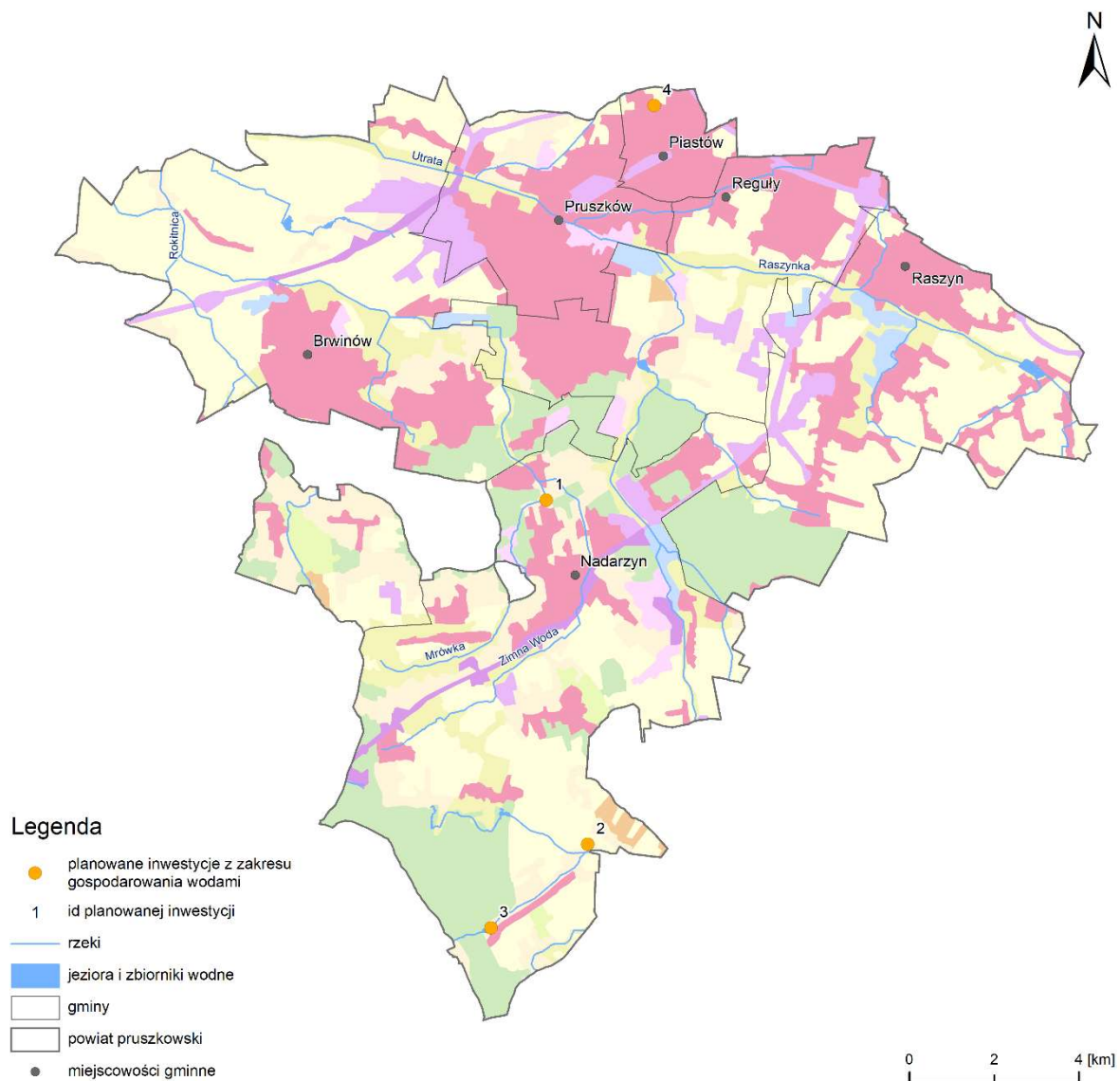
6 Lista inwestycji i lokalnych działań do podjęcia w powiecie

Na potrzeby prac nad niniejszą ekspertyzą przygotowano i przeprowadzono ankietyzację wszystkich gmin oraz nadleśnictw na obszarze powiatu w zakresie udzielenia informacji nt. działań inwestycyjnych, potrzeb oraz oczekiwań w kontekście konieczności poprawy stanu zasobów wodnych, zwiększenia retencji oraz gospodarowania wodą na obszarach rolniczych. Wzięto pod uwagę inwestycje i działania planowane do 2027 r.

W zakresie działań planowanych do realizacji przez jednostki PGW WP posłużono się dokumentami planistycznymi – II aPGW, PZRP, PPNW oraz PPSS, jak również zankietyzowano wszystkie zarządy zlewni. Ww. dokumenty zostały opracowane w 2020 oraz 2021 r. i zawierają listy potrzeb inwestycyjnych, które były rozpoznawane przez szereg jednostek oraz instytucji poprzez prowadzenie szczegółowych, wielomiesięcznych analiz projektowych, modelowych oraz ankietowych. Uzupełnienie przedmiotowych zestawień informacjami pozyskanymi z ZZ pozwoliło na ich skompletowanie zgodnie z aktualnym stanem.

Zestawienie potrzeb inwestycyjnych przedstawiono w Tabeli 9 (ze względu na objętość załączona do opracowania w osobnym pliku), natomiast lokalizację na poniższym rysunku.

Rysunek 12. Lokalizacja planowanych działań na terenie powiatu – działania zgłoszone i poddane analizie



Z prowadzonych powszechnie prac badawczych wynika, że pod względem uzyskiwanych efektów w zakresie zwiększania retencji glebowej i pod względem ekonomicznym, najbardziej efektywne są działania nietechniczne (niezwiązane z realizacją kosztownych inwestycji technicznych) przywracające retencję naturalną. Do tej kategorii działań należą:

- zwiększanie stopnia lesistości terenu, np. poprzez zmianę sposobu zagospodarowania gruntów ornych na obszary zalesione, np. w zakresie przekształcania obszarów słabszych gleb;
- przekształcenie gruntów ornych w trwałe użytki zielone;
- odtwarzanie naturalnego stanu wód powierzchniowych, przywracanie naturalnego stanu i ochrona mokradeł;
- pozostawienie naturalnych zagłębień terenu;
- zmiana gospodarowania na gruntach rolnych poprzez przyjęcie wzrostu stosowania zabiegów uprawowych poprzecznych na stokach;
- stosowanie uprawy wstępowej wzdłuż obrysów;

- stosowanie uprawy konserwującej/ uprawy zerowej dla ochrony gleb przed przesuszaniem;
- właściwy dobór roślin do uprawy- gatunki i odmiany najbardziej dostosowane do lokalnych warunków;
- przestrzeganie zasad prawidłowej agrotechniki;
- zakładanie i pielęgnowanie śródpolnych pasów zadrzewień i zakrzaczeń, pasów buforowych;
- ekstensywne użytkowanie obszarów cennych przyrodniczo.

Zaleca się upowszechnianie ww. praktyk dla wsparcia zaplanowanych działań, w dążeniu do poprawy stanu gospodarki wodnej w obszarach rolniczych na terenie powiatu. Powyższe jest zasadne, zwłaszcza w kontekście pogłębiających się zmian klimatu i spodziewanego zwiększenia częstości występowania zjawisk ekstremalnych, tj. susza i powódź.